

**CARTA DEGLI AMBITI
E DELLE AREE ALLAGATE**

Tavola n. FI 5

Scala 1:10.000

Febbraio 2012

Ufficio di piano:
Coordinamento tecnico:
Alessandra Guidetti

Simone Estro e Urbanistica
Paola Di Fazio
Valeria Tofani
Simona Ianni
Alessandra Chianelli

Collaboratori esterni:
Alessandra Guidetti
Sandra Barattini
Francesca Masi

Settore OD PP, Manutenzione e Ambiente
Elena Belli
Paolo Giannini

Aspetti geologici:
Studio geologico: Decostoro

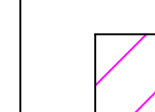

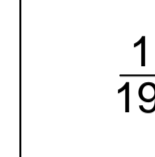


Aspetti socio-economici:
Laboratorio di economia dell'innovazione
Università di Firenze

Sindaco:
Simone Chel

Vice Sindaco / Assessore all'Urbanistica:
Alessandro Baglioni

Progettista e Responsabile del procedimento:
Il dirigente del settore edilizia ed urbanistica
Lorenzo Pardi

Genitore della comunicazione:
Circus Rabut

-  Aree coperte da esondazioni del sistema Amo-Greve-Virgine
-  Limite dell'esondazione del 1966 nel territorio comunale di Scandicci
-  Batterie locali in metri registrato a seguito delle note arginali verificate sul Virgine a Lastra a Signa nel 1966 e 1992
-  Tratto di alveo intubato
-  Aree interessate da ristagno per insufficienza di deflusso del sistema delle "acque basse" (1991-1993)

