














**Elaborato tecnico R.I.R.  
(Rischio di incidenti rilevanti)**

Tav n 7 Elementi ambientali sensibili

**Novembre 2017**

Scala 1:3000

**Legenda**

- Pozzi privati**
-  pozzo rilevato non specificato
  -  Pozzo denunciato ad uso antincendio
  -  Pozzo denunciato ad uso irriguo
  -  Pozzo denunciato ad uso potabile
  -  Zone di rispetto dei pozzi di captazione ad uso idropotabile.
  -  Fiumi e reticolo idrico superficiale
  -  Parco fluviale
  -  Beni paesaggistici ambientali in forza di legge (art. 142 del D.Lgs. 42/04)
  -  Beni archeologici
- Aree di danno**
-  Area di inizio letalità
  -  Area di elevata letalità

