

# CENTRO INTERCOMUNALE COLLI FIORENTINI



## ELISUPERFICI



<b>Barberino Val d'Elsa</b>	<b>pag. 2</b>
<b>Greve in Chianti</b>	<b>pag. 6</b>
<b>Impruneta</b>	<b>pag. 14</b>
<b>Lastra a Signa</b>	<b>pag. 17</b>
<b>San Casciano V.P.</b>	<b>pag. 21</b>
<b>Scandicci</b>	<b>pag. 24</b>
<b>Tavarnelle V.P.</b>	<b>pag. 31</b>

<b>Revisione 3.0 Anno 2017</b>	<b>Approvazione Conferenza dei Sindaci  07/07/2017</b>	<b>Approvazione Consiglio Comunale</b>  _____
------------------------------------	--	---

## BARBERINO VAL D'ELSA

### **ELISUPERFICIE 01 – Fulignano (Codice: Ba. 01)**

Località: FULIGNANO

Indirizzo: STRADA DI FULIGNANO

Strade di accesso: S.R. 429 DI VAL D'ELSA, VIA DELLA VILLA - Dalla strada di Fulignano, per arrivare al campo sportivo, occorre percorrere 800m di strada sterrata.

Coord. Est: 1.670.615

Coord. Nord: 4.819.760

Pavimentazione: Erba e terra battuta

**Note:** Ricezione ponte pc e viabilità buona

L'area ricade in P.F.2

Campo da calcio

#### *Mappa*



**ELISUPERFICIE 02 - Barberino Val D'elsa  
(Codice: Ba. 02)**

Località: BARBERINO VAL D'ELSA  
Indirizzo: VIA UGO FOSCOLO 2  
Strade di accesso: S.R. 2 CASSIA  
Coord. Est: 1.675.904  
Coord. Nord: 4.823.723  
Pavimentazione: erba e asfalto  
Telefono: 0558075400  
Descrizione: POLISPORTIVA BARBERINO  
**Note:** Ricezione ponte pc e viabilità: buona  
Possibilità atterraggio elicotteri  
L'area ricade in P.F.2  
Impianti sportivi

**Mappa**



## ELISUPERFICIE 03 – Drove (Codice: Ba. 03)

Località: DROVE

Indirizzo: S.P.03 di S.Giminiano vicino ad innesto con S.R. 429 della Val d'Elsa

Strade di accesso: S.P.03 di S.Giminiano- S.R. 429 della Val d'Elsa

Coord. Est: 1672254

Coord. Nord: 4816235

Pavimentazione: blocchetti di cemento

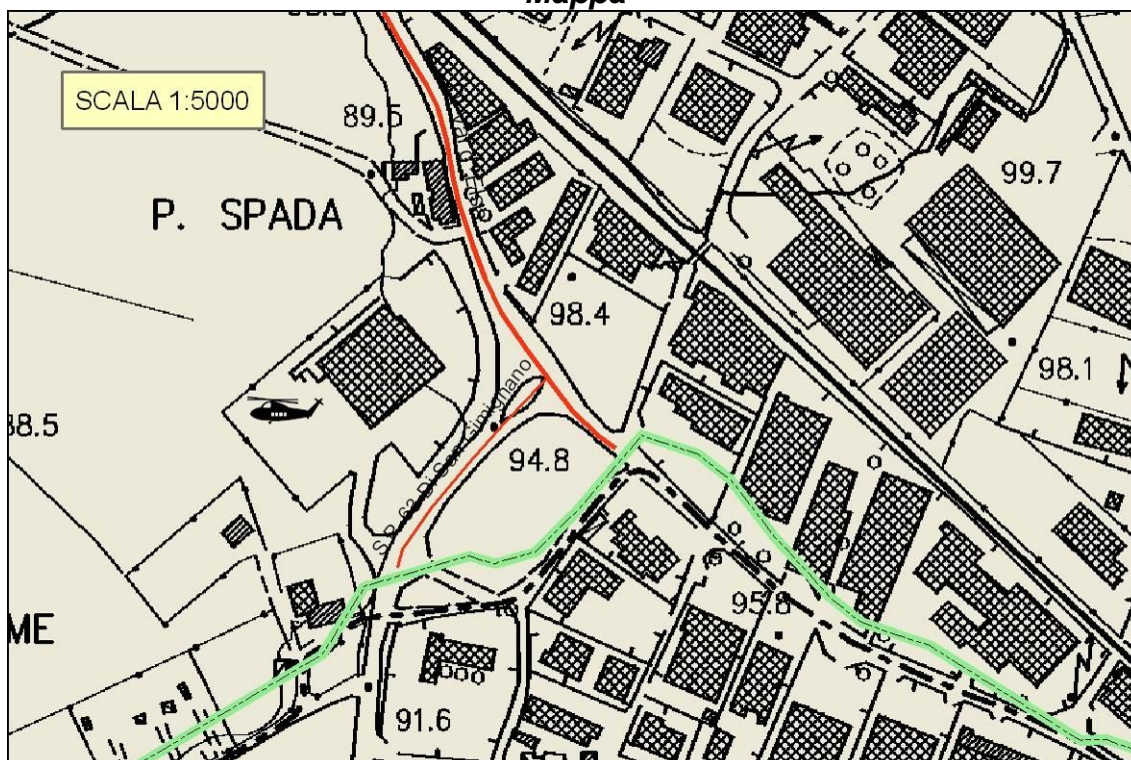
Descrizione: Parcheggio del centro commerciale posto al margine dell'area industriale

**Note:** Adiacente a area attesa Ba. 02  
Recinzione perimetrica ma con accesso libero  
ricezione ponte pc buona  
L'area ricade in P.I.2

### Foto



### Mappa



## ELISUPERFICIE 04 – Monsanto (Codice: Ba. 04)

Località: MONSANTO

Indirizzo: strada della Paneretta

Strade di accesso: strada della Paneretta da raccordo FI-SI

Coord. Est: 1677528

Coord. Nord: 4818281

Pavimentazione: terra/erba

Descrizione: Campo da calcio parrocchiale

**Note:** Recinzione perimetrica ma con accesso libero  
ricezione ponte pc buona  
L'area ricade in P.F.2  
Ostacoli: al perimetro alberi di media altezza e lampioni illuminazione  
150 m a sud (coord: 1677522-4818140) è disponibile parcheggio in cemento se non occupato è valido per atterraggio

### Foto



### Mappa



## GREVE IN CHIANTI

### **ELISUPERFICIE 01 - Greve in Chianti (Codice: Gr. 01)**

Località: GREVE IN CHIANTI

Indirizzo: VIA MONTEBENI

Strade di accesso: Via Montebeni

Coord. Est: 1.686.782

Coord. Nord: 4.829.113

Pavimentazione: Asfalto

**Note:**Elisuperficie già esistente e collaudata

*Mappa*



## ELISUPERFICIE 02 – Strada via Mazzini (Codice: Gr. 02)

Località: STRADA IN CHIANTI

Indirizzo: VIA G. MAZZINI

Strade di accesso: S.R. 222 CHIANTIGIANA

Coord. Est: 1.685.694

Coord. Nord: 4.836.413

Pavimentazione: terra battuta e asfalto

**Note:** Ricezione ponte pc e viabilità buona

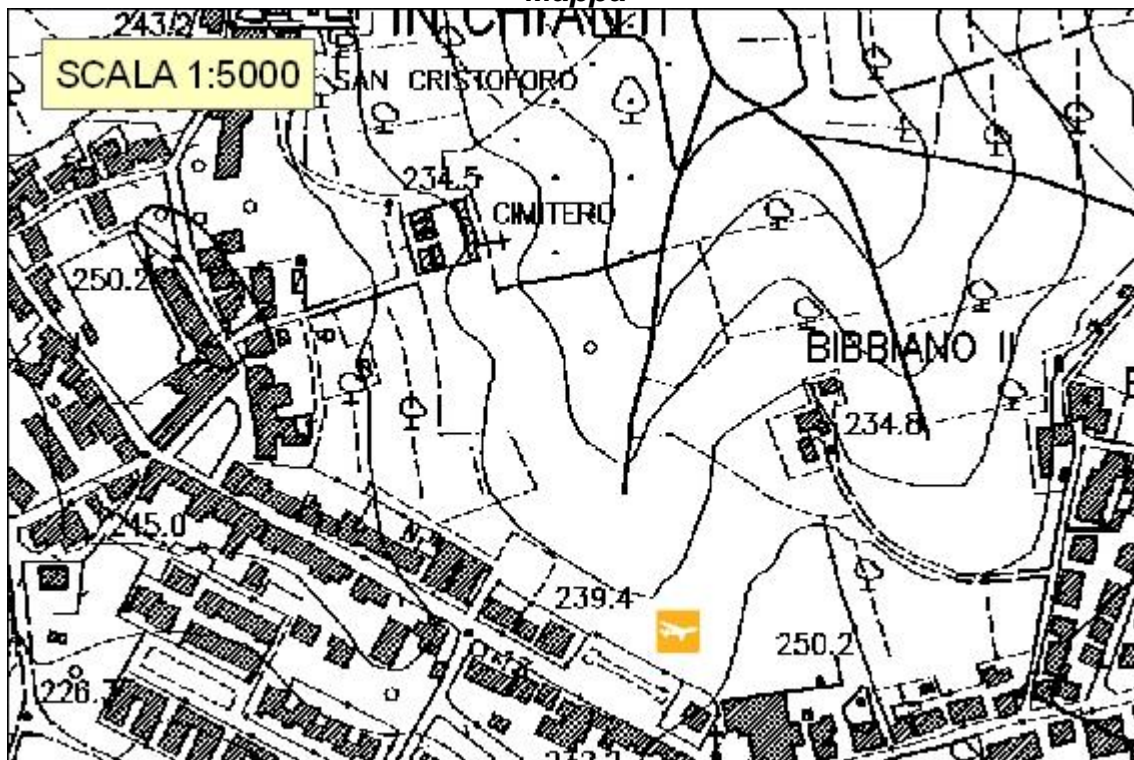
Possibilità di atterraggio elicotteri

L'area ricade in P.F.2

Campo sportivo + parcheggio

La gestione della struttura e del cancello di accesso è della società sportiva

### Mappa



## ELISUPERFICIE 03 – Strada via Togliatti (Codice: Gr. 03)

Località: STRADA IN CHIANTI

Indirizzo: VIA TOGLIATTI

Strade di accesso: S.P. 67 TRAVERSA DEL FERRONE, S.R. 222 CHIANTIGIANA

Coord. Est: 1.685.150

Coord. Nord: 4.836.435

Pavimentazione: erba e asfalto

**Note:** Ricezione ponte pc e viabilità buona

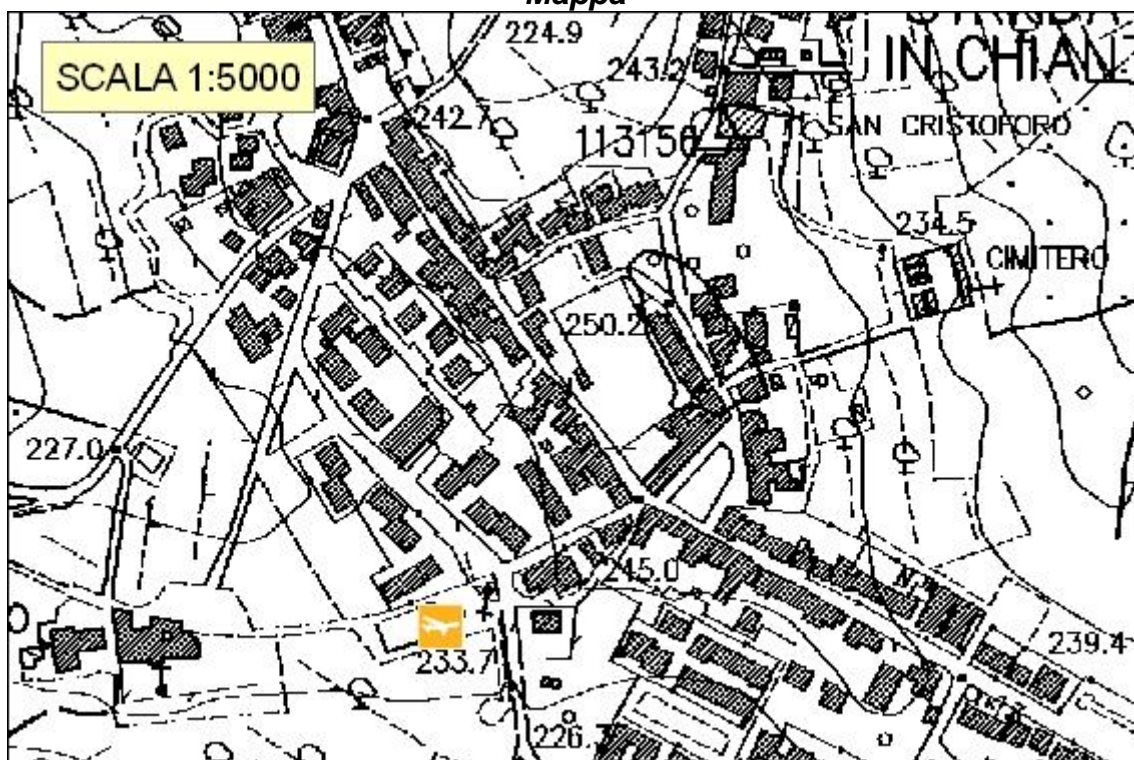
Possibilità di atterraggio elicotteri

L'area ricade in P.F.2

Campo calcetto + parcheggio

Accesso interdetto attraverso pilomat richiudibili manualmente a pressione

### Mappa





## ELISUPERFICIE 04 - Chiocchio (Codice: Gr. 04)

Località: CHIOCCHIO

Indirizzo: S.R. 222 CHIANTIGIANA KM. 15,800

Strade di accesso: S.R. 222 CHIANTIGIANA

Coord. Est: 1.686.600

Coord. Nord: 4.834.143

Pavimentazione: erba e ghiaia

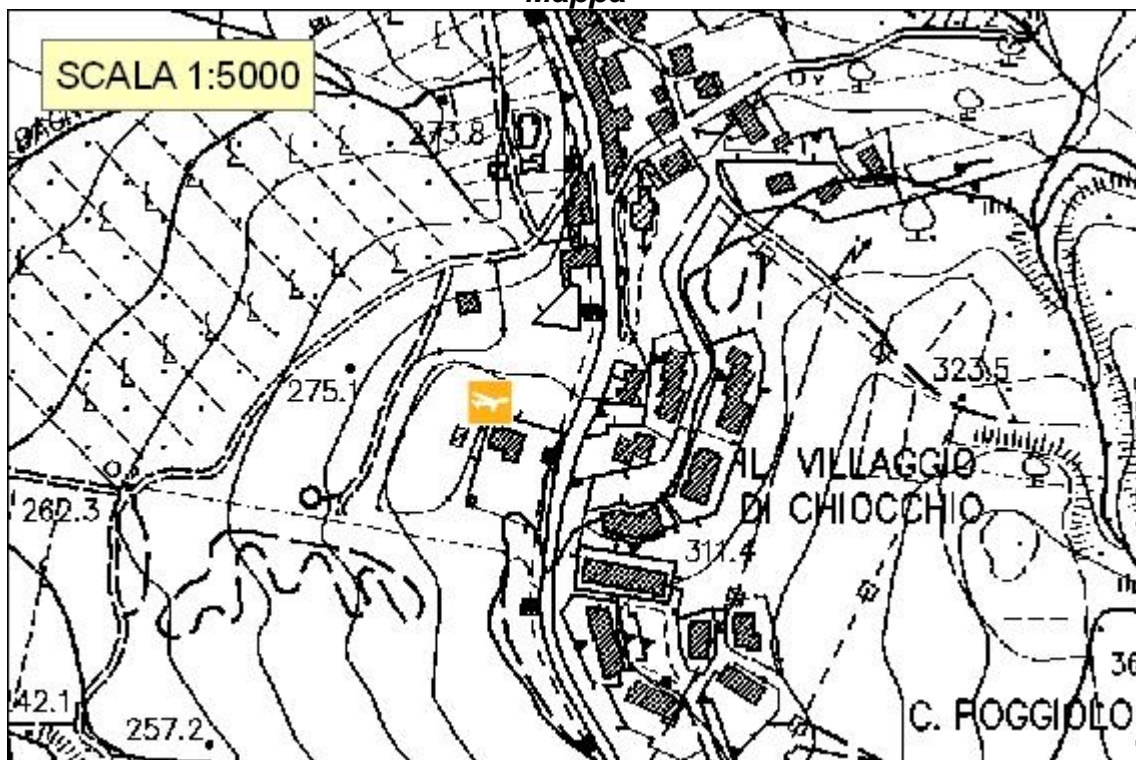
**Note:** Ricezione ponte pc e viabilità buona

Possibilità di atterraggio elicotteri

L'area ricade in P.F.2

Campi sportivi + parcheggio

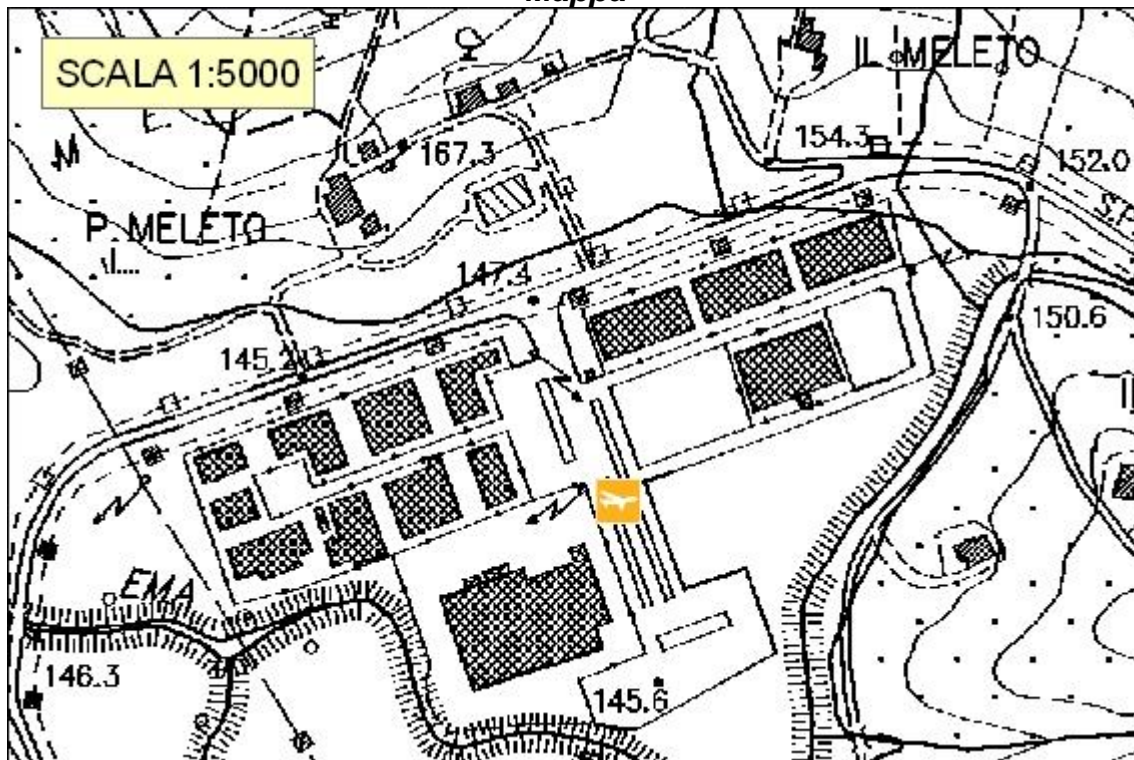
### Mapa



**ELISUPERFICIE 05 - Meleto**  
**(Codice: Gr. 05)**

Località: SAN POLO IN CHIANTI  
Indirizzo: VIA DI MELETO (S.P. 119)  
Strade di accesso: S.P. 119 DEL PALAGIONE  
Coord. Est: 1.687.046  
Coord. Nord: 4.837.268  
Pavimentazione: erba e asfalto  
**Note:** Ricezione ponte pc e viabilità buona  
L'area ricade in P.F.1 e P.I. 1  
Parcheggio area industriale

*Mappa*



**ELISUPERFICIE 06 - Panzano in Chianti  
(Codice: Gr. 06)**

Località: PANZANO IN CHIANTI  
Indirizzo: S.R. 222 CHIANTIGIANA Km 30,6  
Strade di accesso: CHIANTIGIANA  
Coord. Est: 1.687.118  
Coord. Nord: 4.823.200  
Pavimentazione: Terra  
**Note:** Elisuperficie già esistente e collaudata

*Mappa*



## ELISUPERFICIE 07 – San Polo (Codice: Gr. 07)

Località: SAN POLO IN CHIANTI

Indirizzo: VIA L. BASSO

Strade di accesso: Da Via Fiorentina (S.P. 56) tramite Via Stefanini

Coord. Est: 1690379

Coord. Nord: 4838229

Pavimentazione: erba e terra battuta

**Note:** Campo sportivo – Chiavi comune (Ermini 3298315806)

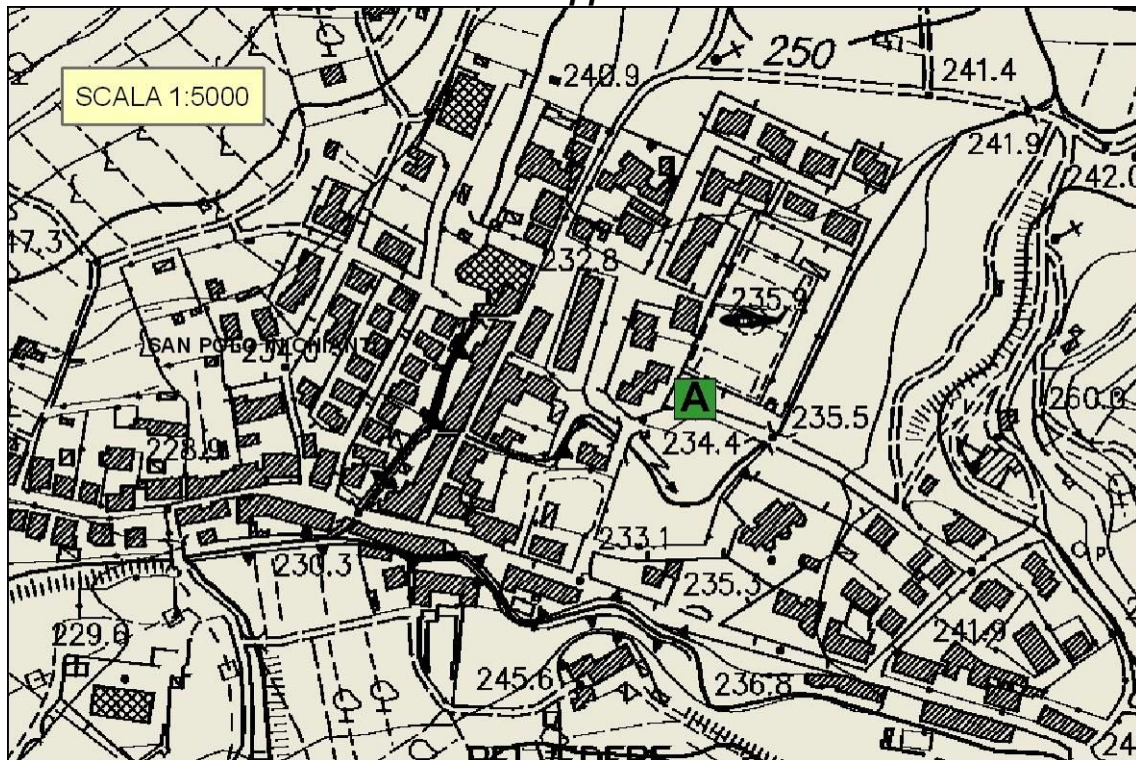
Adiacente ad area di attesa

L'area ricade in P.F.2 e P.I. 2

### Foto



### Mappa



## ELISUPERFICIE 08 – Greve in Chianti (Codice: Gr. 08)

Località: GREVE IN CHIANTI

Indirizzo: S.S. Grevigiana

Strade di accesso: Da S.S. Grevigiana

Coord. Est:


Coord. Nord:

Pavimentazione: erba

**Note:** Stadio Comunale

Le chiavi del campo sono in dotazione anche all'Associazione di volontariato AVG

### Foto



## IMPRUNETA

### **ELISUPERFICIE 01 - Impruneta (Codice: Im. 01)**

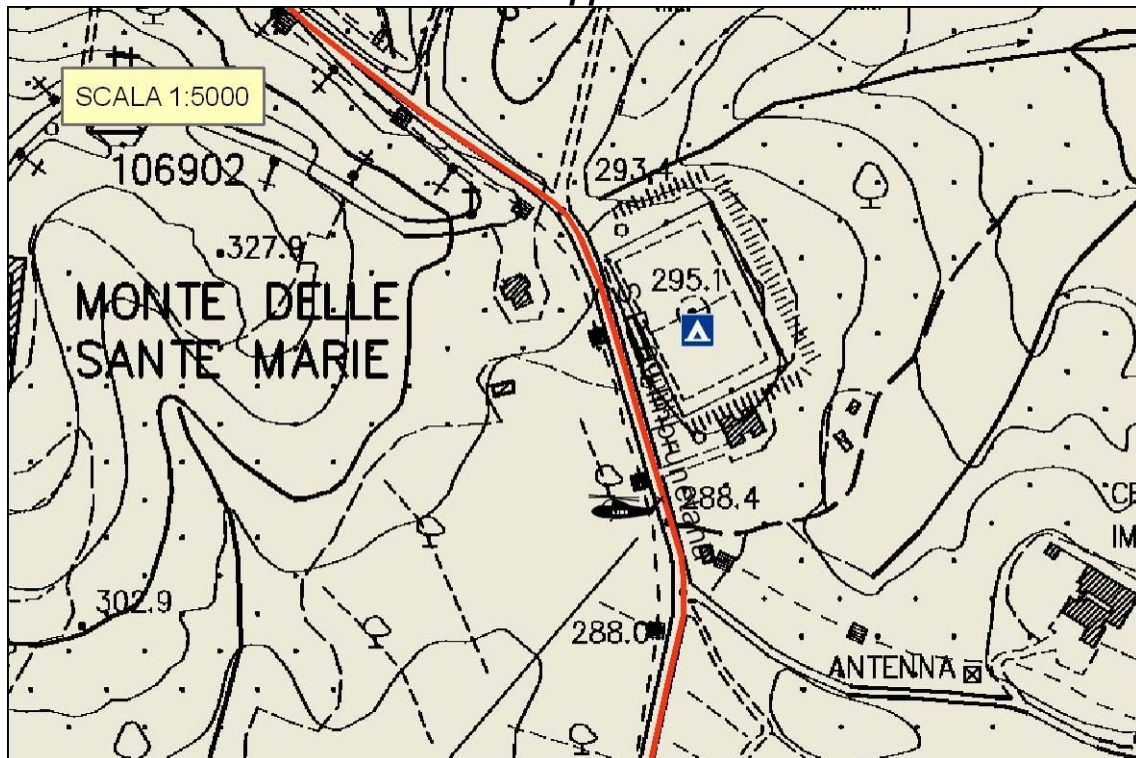
Località: IMPRUNETA  
Indirizzo: S.P. 69 Imprunetana  
Strade di accesso: S.P. 69 Imprunetana  
Coord. Est:1682544  
Coord. Nord: 4838818  
Pavimentazione: erba  
Descrizione: Verde pubblico

**Note:** Nelle vicinanze dell'area di ricovero scoperta Im. 04  
L'area ricade in P.F. 1

#### **Foto**



#### **Mappa**



## ELISUPERFICIE 02 - Tavarnuzze (Codice: Im. 02)

Località: TAVARNUZZE  
Indirizzo: S.S. 2 Cassia  
Strade di accesso: S.S. 2 Cassia  
Coord. Est: 1678731  
Coord. Nord: 4842436  
Pavimentazione: erba/terra

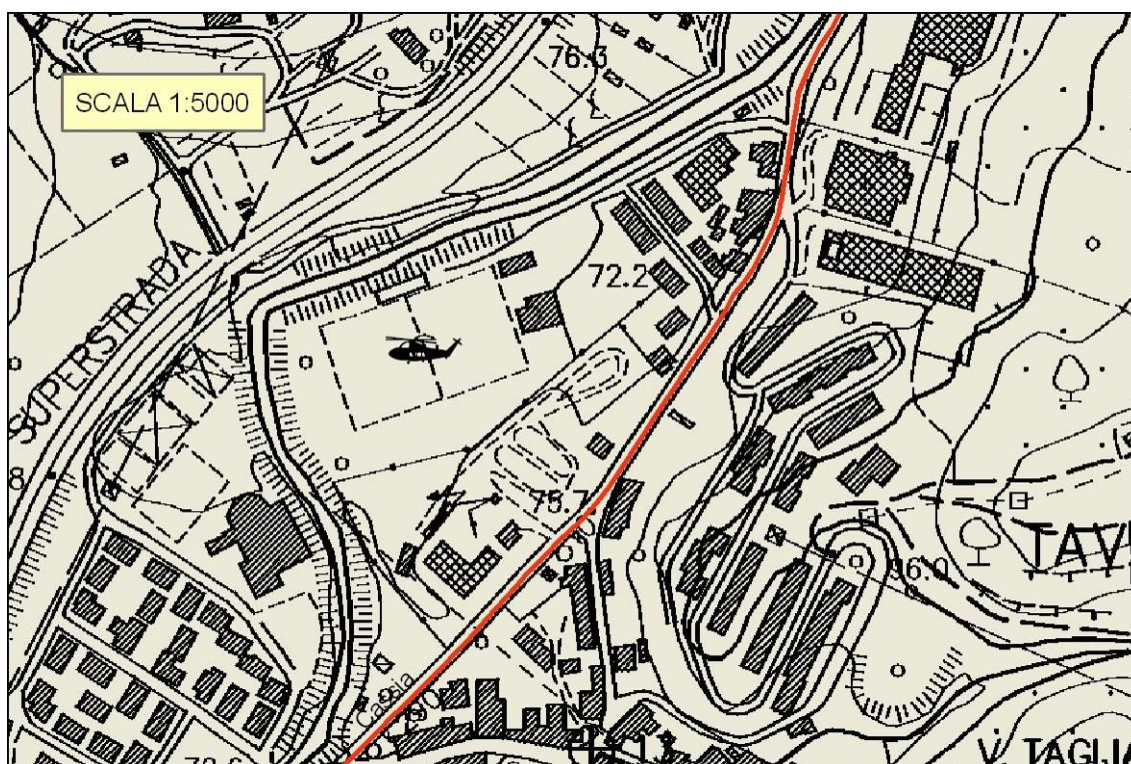
Descrizione: Campo sportivo

**Note:** Recinzione –chiavi comune (Mugnai 3291927305, Divivona 3314050109)  
L'area ricade in P.I.3

### Foto



### Mappa



## ELISUPERFICIE 03 - Ugolino (Codice: Im. 03)

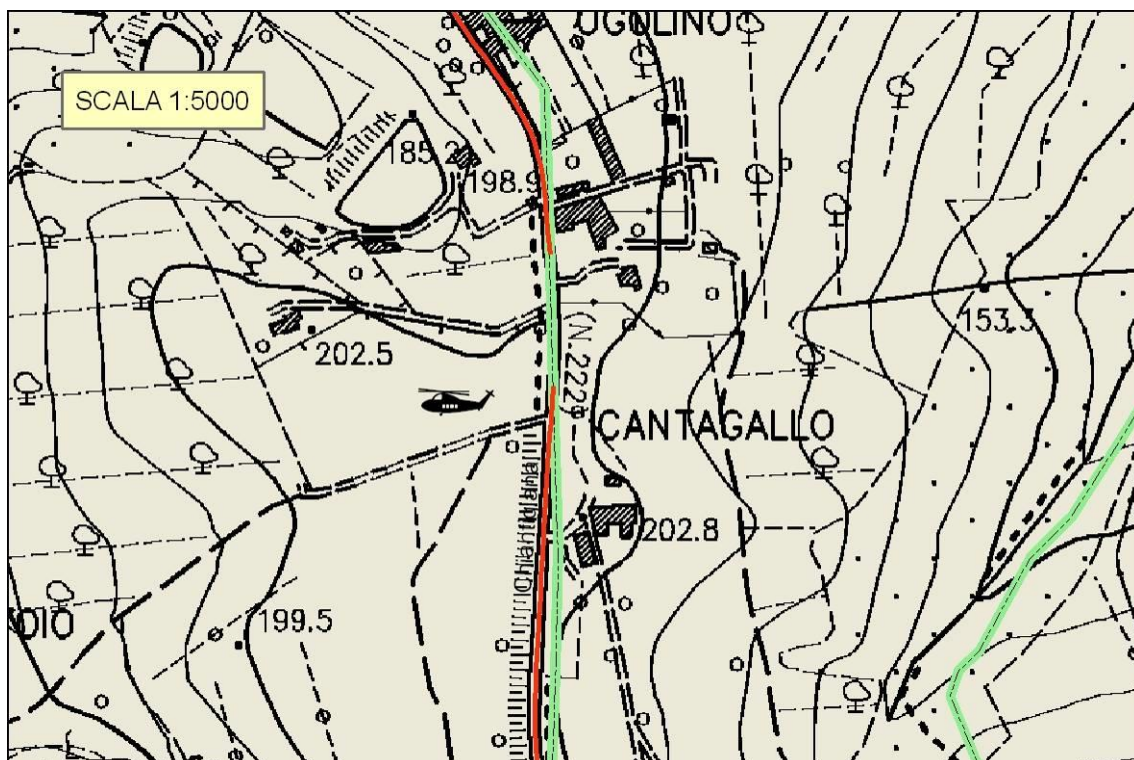
Località: UGOLINO  
Indirizzo: S.S. 222 Chiantigiana  
Strade di accesso: S.S. 222 Chiantigiana  
Coord. Est: 1684742  
Coord. Nord: 4841358  
Pavimentazione: erba  
Descrizione: Campo da golf

**Note:** Recinzione: sbarra in ferro - se chiusa chiavi comune (Mugnai 3291927305, Divivona 3314050109)  
L'area ricade in P.F. 2  
Riferimento golf: 055 2301009

### Foto



### Mappa



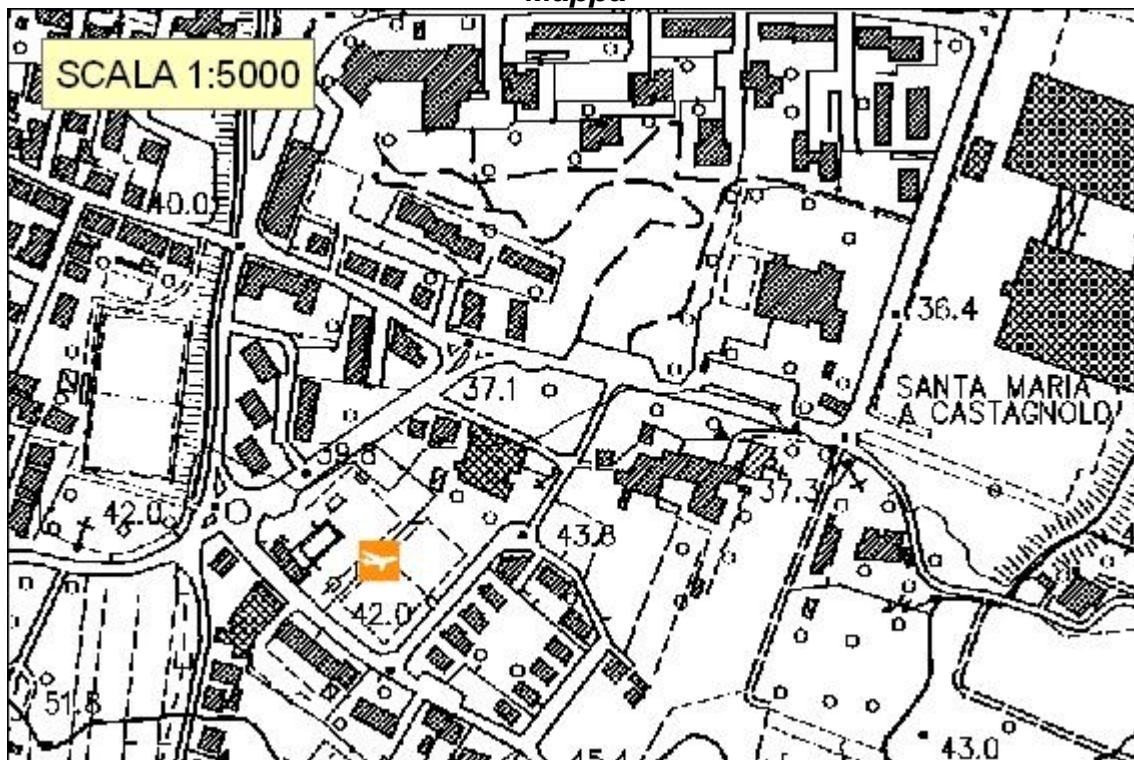


## LASTRA A SIGNA

### **ELISUPERFICIE 01 - Lastra a Signa (Codice: L.S. 01)**

Località: LASTRA A SIGNA  
Indirizzo: VIA DELLA MASSOLINA  
Strade di accesso:  
Coord. Est: 1.670.282  
Coord. Nord: 4.848.060  
Pavimentazione: erba  
**Note:** Ricezione ponte pc e viabilità buona  
L'area ricade in P.F.2  
Campo+spazi esterni piscina

*Mappa*



## ELISUPERFICIE 02 - Lastra a Signa (Codice: L.S. 02)

Località: LASTRA A SIGNA  
Indirizzo: VIA CALAMANDREI  
Strade di accesso: S.P. 72 VECCHIA PISANA  
Coord. Est: 1.669.539  
Coord. Nord: 4.848.188  
Pavimentazione: erba e asfalto  
**Note:** Ricezione ponte pc scarsa, viabilità buona  
L'area ricade in P.F.1 e P.F.2  
Parco + parcheggio  
Accessibilità con mezzi pesanti problematica

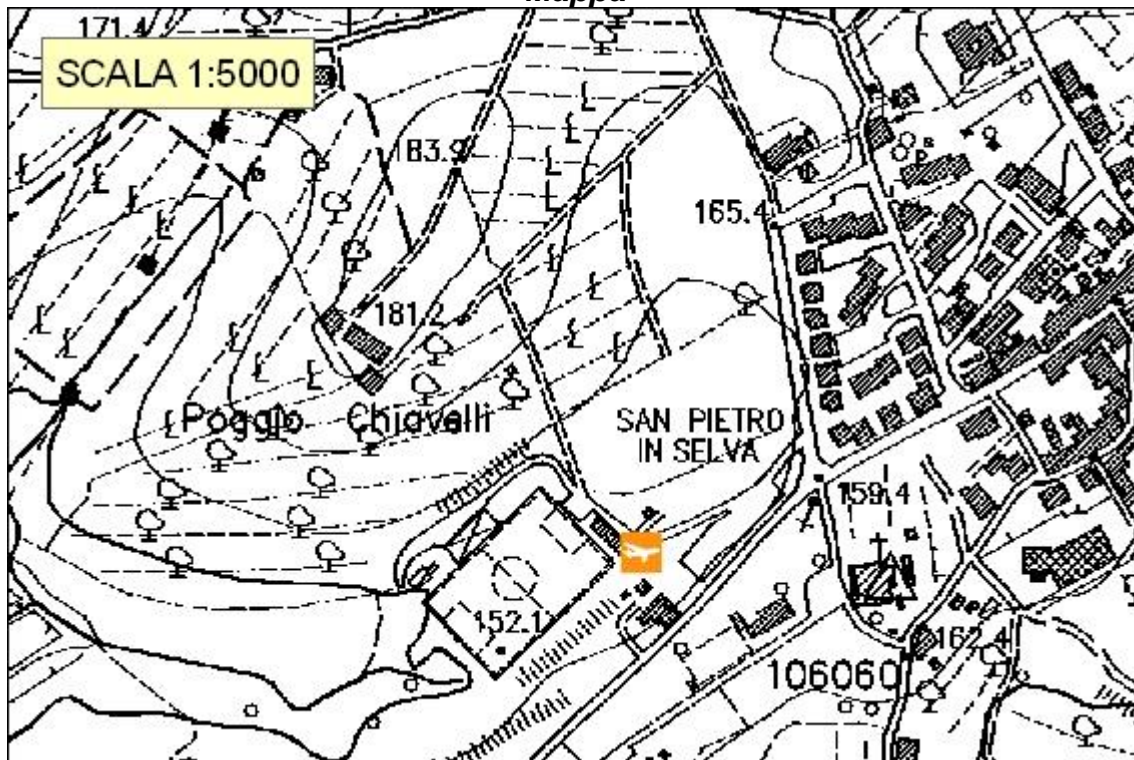
*Mappa*



**ELISUPERFICIE 03 - Malmantile  
(Codice: L.S. 03)**

Località: MALMANTILE  
Indirizzo: VIA DE' GASPERI  
Strade di accesso: S.P. 73 MALMANTILE  
Coord. Est: 1.666.201  
Coord. Nord: 4.845.446  
Pavimentazione: erba, terra battuta e asfalto  
**Note:** Ricezione ponte pc e viabilità buona  
L'area ricade in P.F.1  
Campo sportivo

**Mappa**



**ELISUPERFICIE 04 – Ginestra  
Codice: L.S. 04)**

Località: GINESTRA FIORENTINA

Indirizzo: S.P. 12 Val di Pesa

Strade di accesso: S.P. 12 Val di Pesa

Coord. Est: 1667213

Coord. Nord: 4841476

Pavimentazione: erba

Descrizione: Campo sportivo

**Note**

L'area ricade in P.F.1

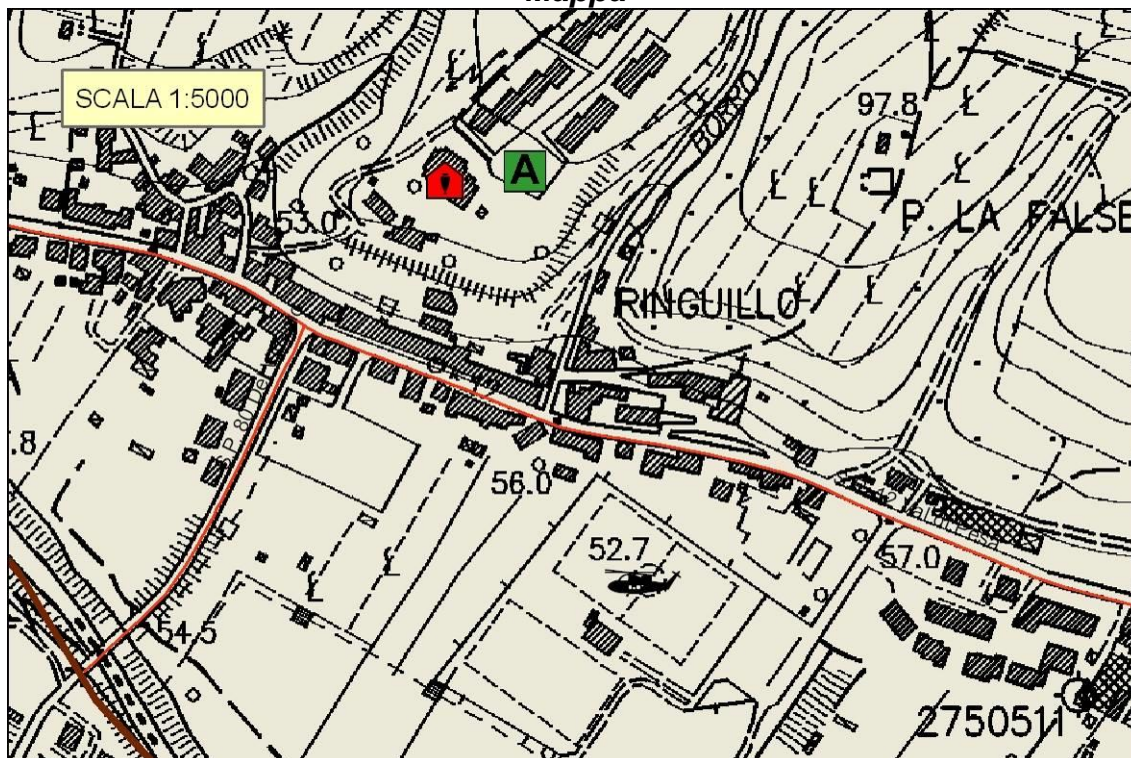
Recinzione dello stadio per apertura lucchetto Ninci Paolo - Polisportiva Ginestra 3288039481

Accesso migliore da SO o SE

**Foto**



**Mappa**



## SAN CASCIANO VAL DI PESA

### **ELISUPERFICIE 01 - San Casciano (Codice: S.C. 01)**

Località: IL POGGIONE

Indirizzo: VIA DELLE ROSE

Strade di accesso: VIA DANTE

Responsabile: Reperibile comunale

Recapito: 3395286488

Coord. Est: 1.676.469

Coord. Nord: 4.835.892

Pavimentazione: ghiaia

**Note:** Ricezione ponte pc e viabilità buona

Area atterraggio elicottero (anche se non omologata)

L'area ricade in P.F.1

### *Mappa*



## ELISUPERFICIE 02 – Vignano (Codice: S.C. 02)

Località: VIGNANO

Indirizzo: S.P. 18 Panzano\_Testalepre

Strade di accesso: S.P. 18 Panzano\_Testalepre

Coord. Est: 1682365

Coord. Nord: 4830155

Pavimentazione: erba

Descrizione: Area ritrova squadra caccia al cinghiale

### Note

**CAVO ELETTRICO IN ZONA EST (SEGNO  )**

L'area ricade in P.F.1

Ricezione radio ottima

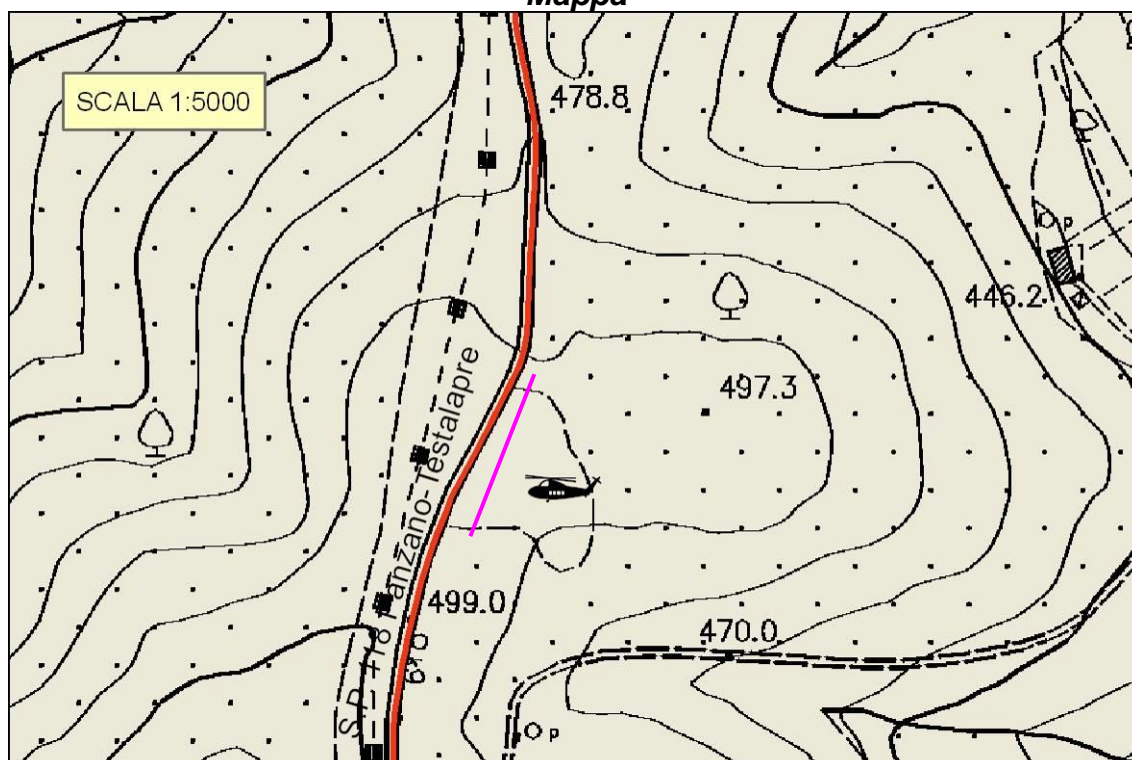
Staccionata in legno con catena aperta

Contatti: Mario Piccini 3475745092

### Foto



### Mappa



## ELISUPERFICIE 03 – Cerbaia (Codice: S.C. 03)

Località: CERBAIA

Indirizzo: Piazza E. Balducci

Strade di accesso: da S.P. 4 Volterrana per V. 2 Giugno, V. Bini-Smaghi

Coord. Est: 1671887

Coord. Nord: 4839061

Pavimentazione: terra/erba

Descrizione: Campo da calcio

### Note

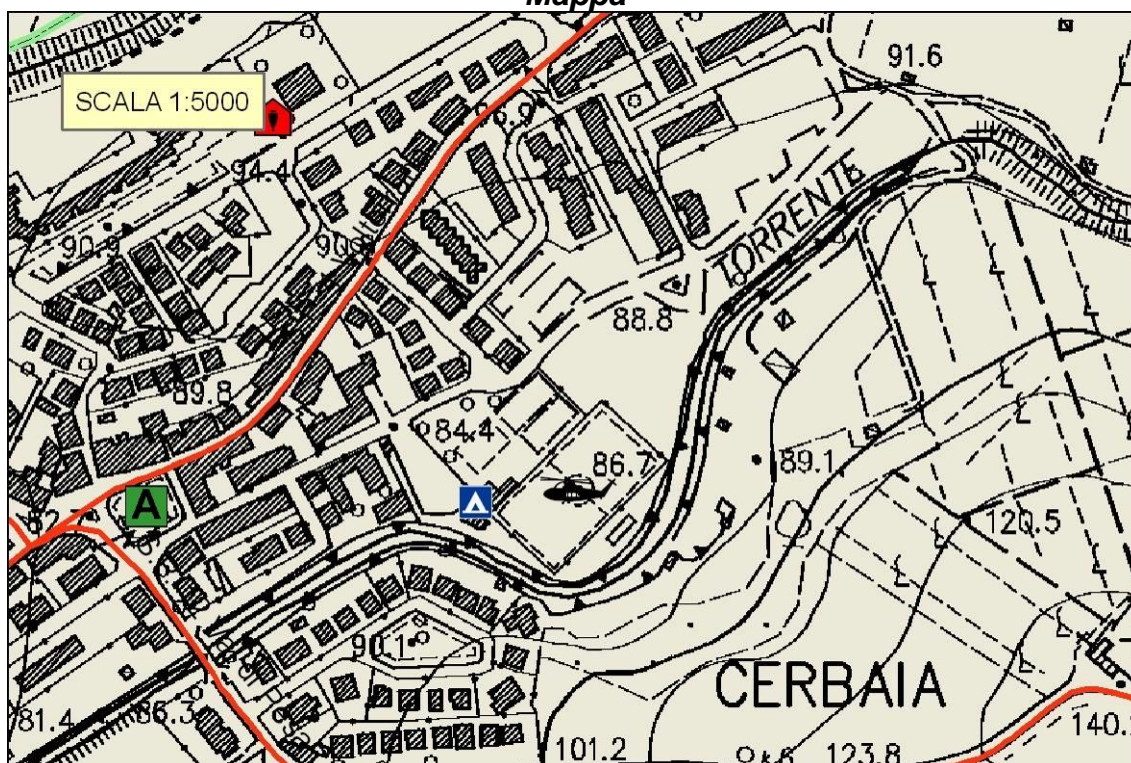
L'area ricade in P.I.1

Recinzione di stadio: per chiavi comune (Reperiabile 3395286488)

### Foto



### Mappa



## SCANDICCI

### **ELISUPERFICIE 01 - Scandicci via Makarenko (Codice: Sc. 01)**

Località: SCANDICCI

Indirizzo: VIA MAKARENKO

Strade di accesso: VIA ROMA, VIA POCCIANTI, VIA ALEARDI

Coord. Est: 1.676.482

Coord. Nord: 4.846.715

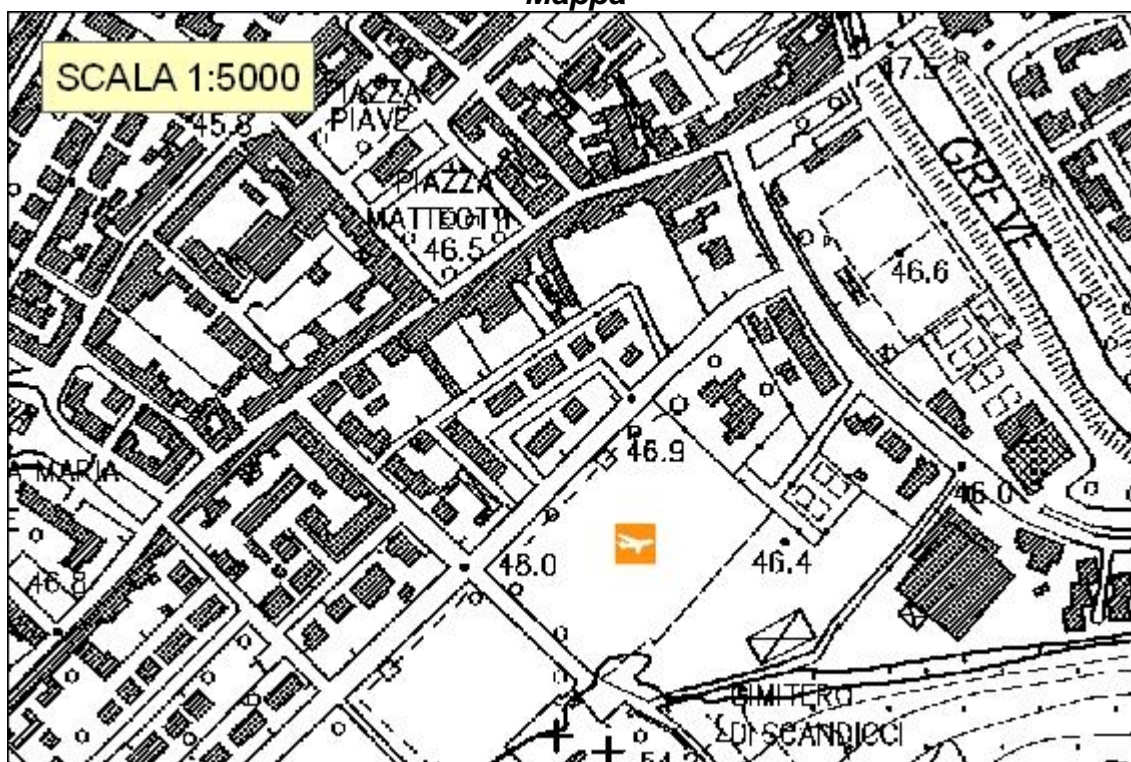
Pavimentazione: erba

**Note:** Ricezione ponte pc e viabilità buona

L'area ricade in P.I.2

Campo incolto

#### *Mappa*

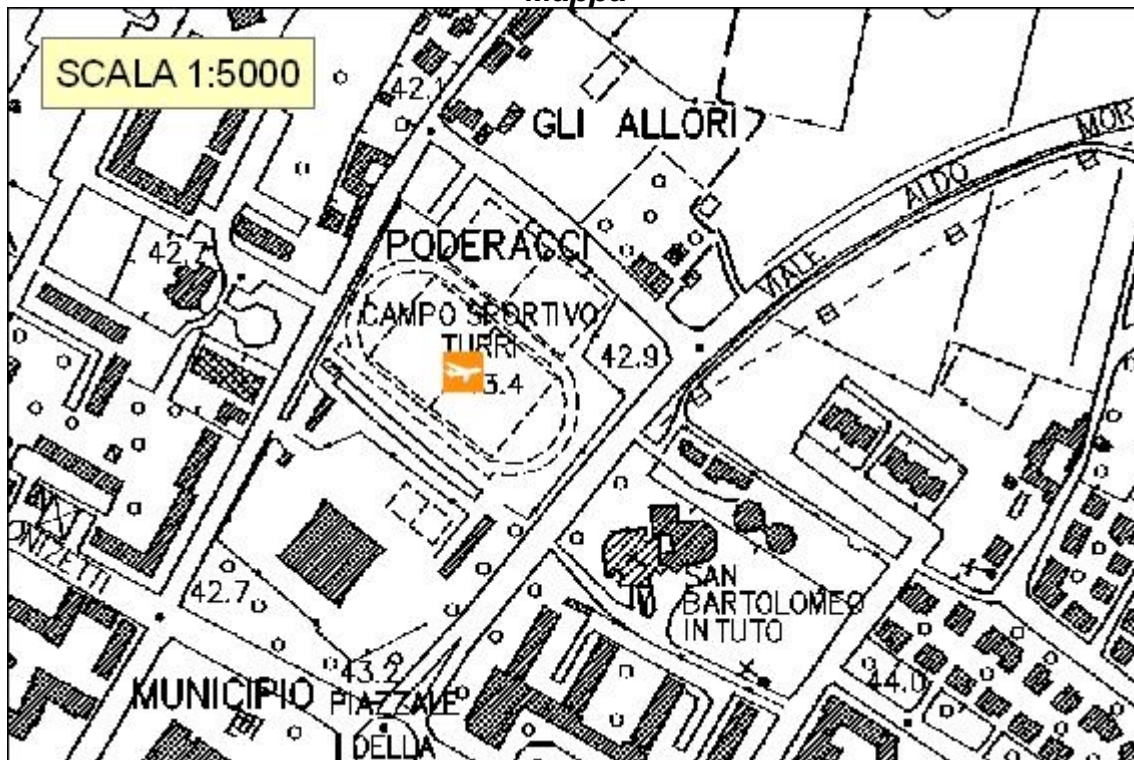




**ELISUPERFICIE 02 - Scandicci via Rialdoli  
(Codice: Sc. 02)**

Località: SCANDICCI  
Indirizzo: VIA RIALDOLI  
Strade di accesso: VIA DONIZZETTI, VIA IPPOLITO NIEVO  
Coord. Est: 1.675.806  
Coord. Nord: 4.847.651  
Pavimentazione: asfalto  
**Note:** Ricezione ponte pc e viabilità buona  
L'area ricade in P.I.2  
Impianti sportivi

*Mappa*



**ELISUPERFICIE 03 - Badia a Settimo via Comune di Parigi  
(Codice: Sc. 03)**

Località: BADIA A SETTIMO

Indirizzo: VIA LA COMUNE DI PARIGI – VIA S. COLOMBANO – VIA S. LORENZO

Strade di accesso: Via La Comune di Parigi – Via S. Colombano – Via S. Lorenzo

Coord. Est: 1672585

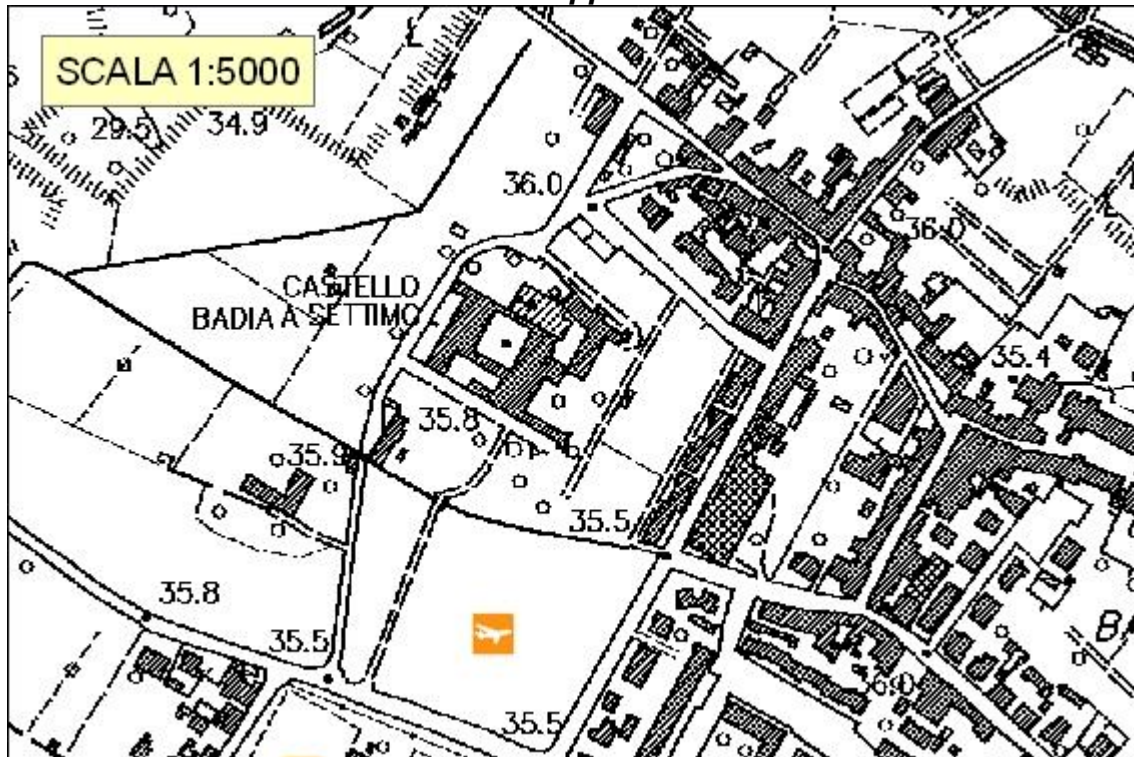
Coord. Nord: 4849518

Pavimentazione: terreno

**Note:** L'area ricade in P.I.3

Terreno coltivato

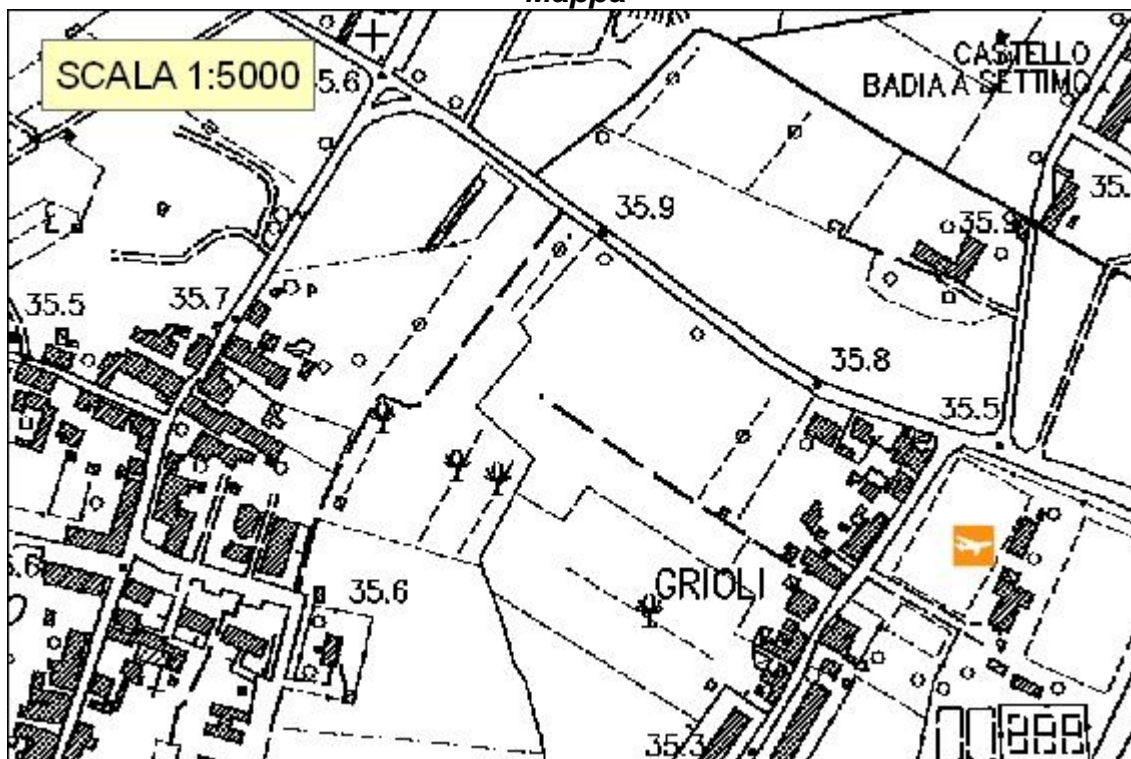
**Mappa**



**ELISUPERFICIE 04 - Badia a Settimo via San Colombano  
(Codice: Sc. 04)**

Località: BADIA A SETTIMO  
Indirizzo: VIA S. COLOMBANO  
Strade di accesso: Via La Comune di Parigi – Via S. Colombano – Via S. Lorenzo  
Coord. Est: 1672477  
Coord. Nord: 4849432  
Pavimentazione: erba  
**Note:** L'area ricade in P.I.2  
Campo Sportivo

**Mappa**



## ELISUPERFICIE 05 - Poggio Valicaia (Codice: Sc. 05)

Località: POGGIO VALICAIA

Indirizzo: POGGIO VALICAIA

Strade di accesso:

Coord. Est: 1673910

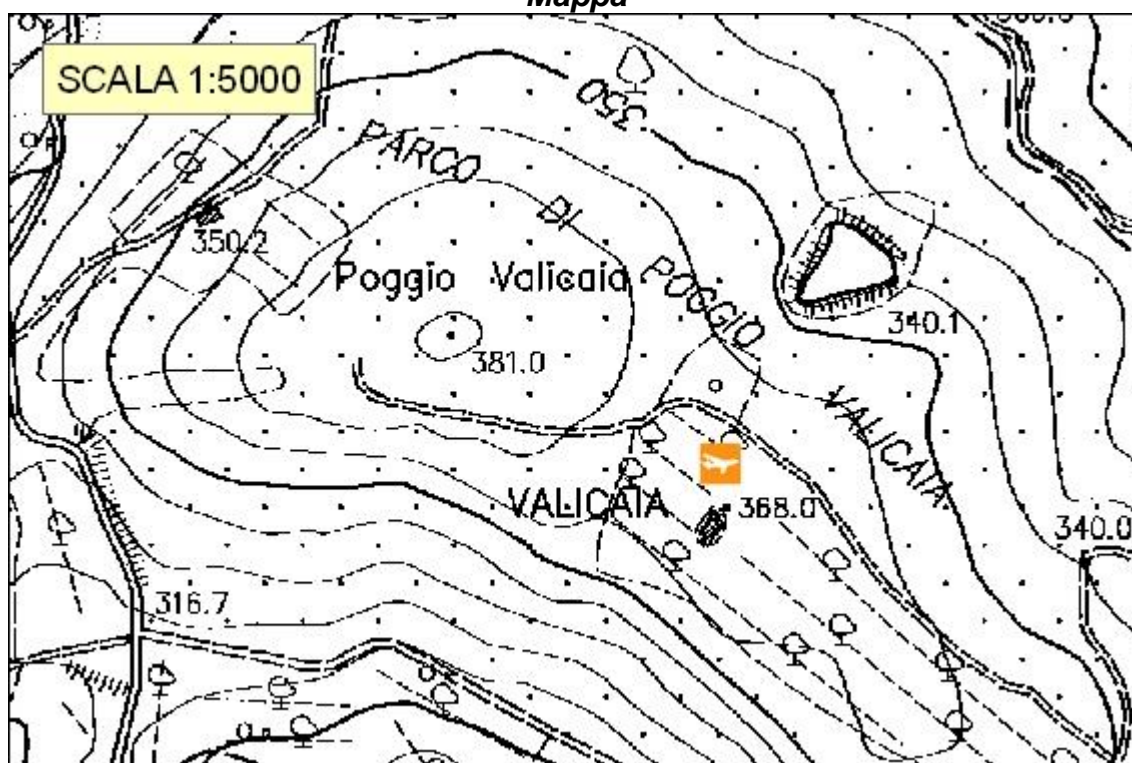
Coord. Nord: 4842519

Pavimentazione: cemento

**Note:** Piattaforma per elicotteri

L'area ricade in P.F.1

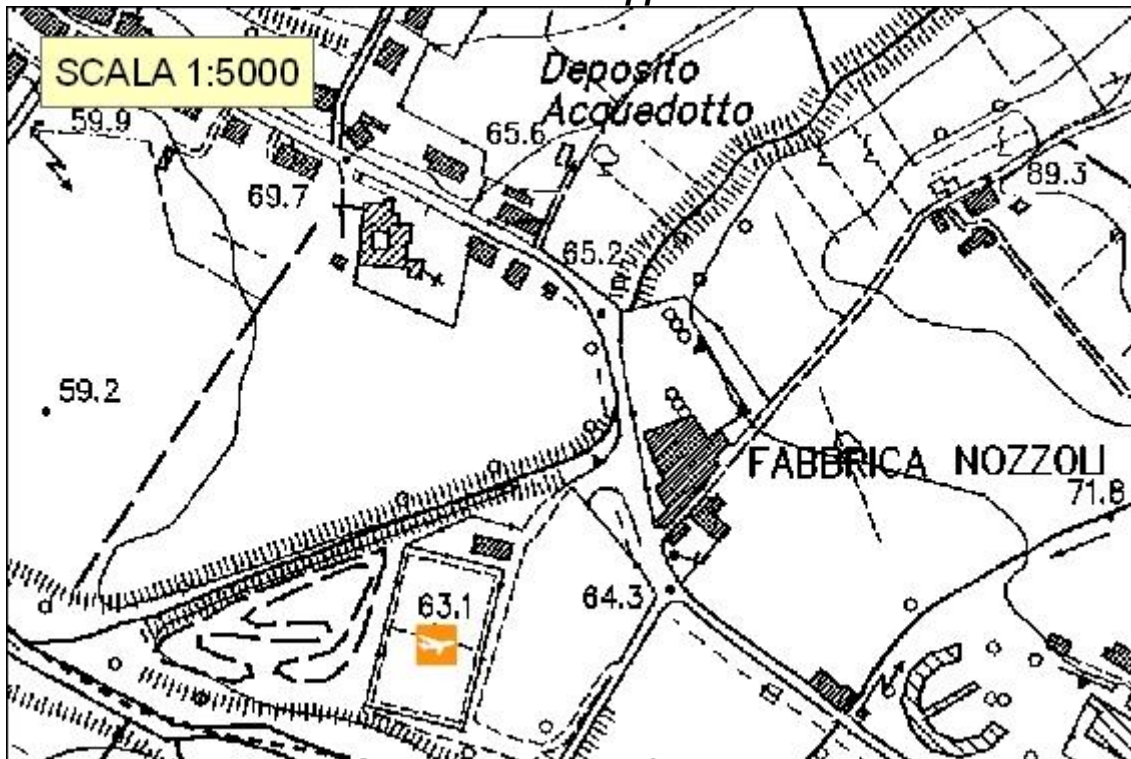
*Mappa*



**ELISUPERFICIE 06 San Vincenzo a Torri  
(Codice: Sc. 06)**

Località: SAN VINCENZO A TORRI  
Indirizzo: VIA EMPOLESE  
Strade di accesso: Via Empolese  
Coord. Est: 1669149  
Coord. Nord: 4840320  
Pavimentazione: erba  
**Note:** Campo Sportivo

*Mappa*



**ELISUPERFICIE 07. Vingone  
(Codice: Sc. 07)**

Località: VINGONE

Indirizzo: VIA DELLA COPERAZIONE, 2

Strade di accesso: Via Masaccio – Via G. Pacchi – Via della Coperazione – Via di Triozzi

Coord. Est: 1675306

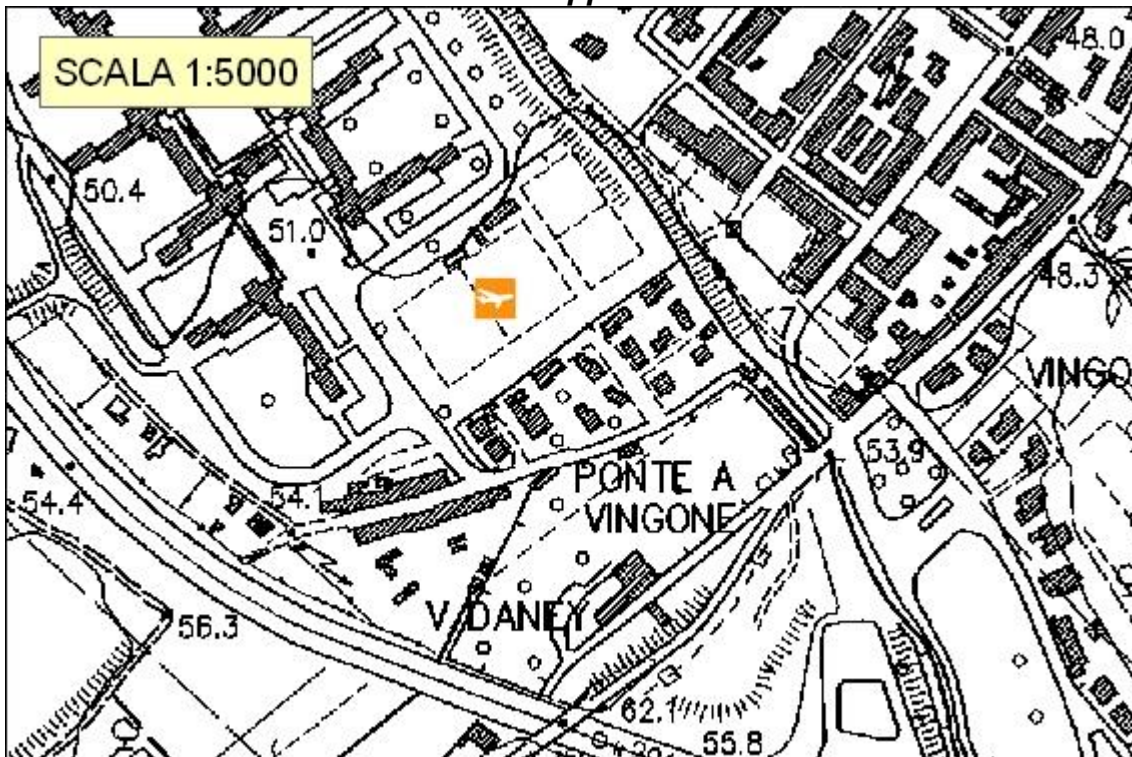
Coord. Nord: 4846095

Pavimentazione: erba

**Note:** Campo sportivo

L'area ricade in P.I.4

*Mappa*



## TAVARNELLE VAL DI PESA

### **ELISUPERFICIE 01 - Tavarnelle via IV novembre (Codice: Ta. 01)**

Località: TAVARNELLE VAL DI PESA

Indirizzo: VIA IV NOVEMBRE

Strade di accesso: S.P. 49

Responsabile: Reperibile comunale

Tel.Responsabile: 3357601188

Coord. Est: 1.675.165

Coord. Nord: 4.825.216

Pavimentazione: asfalto

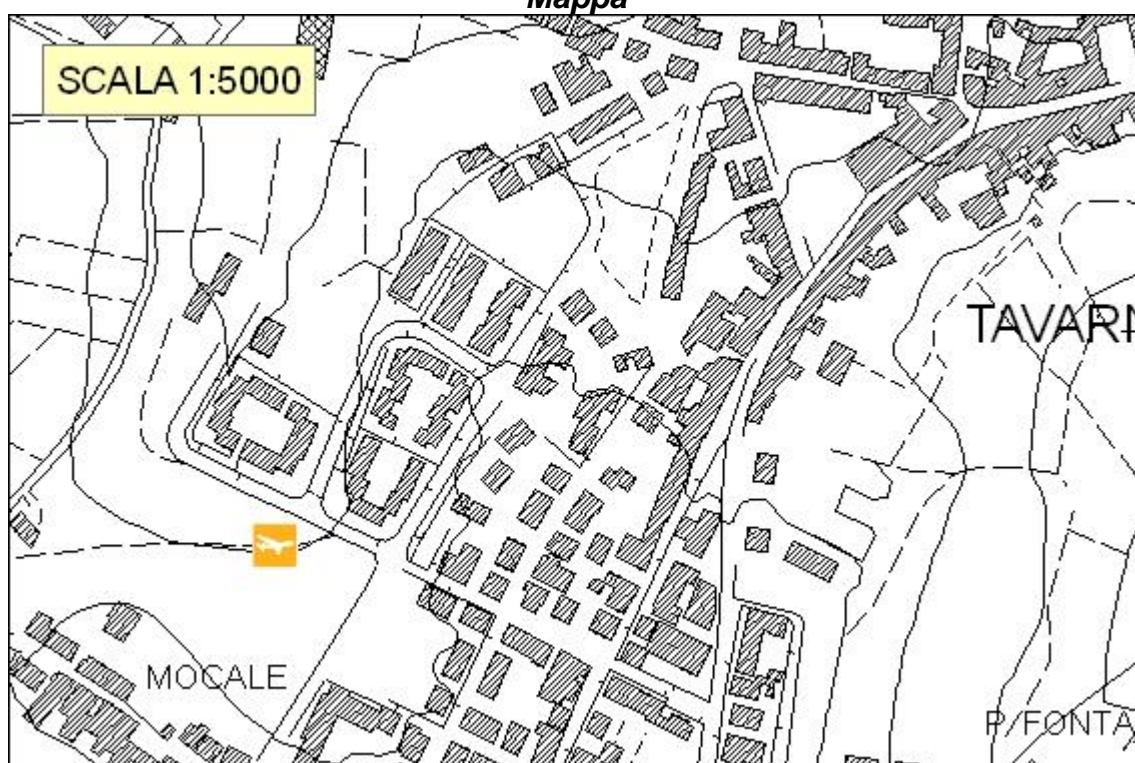
**Note:** Ricezione ponte pc e viabilità buona

"Parco del Mocale"

Area illuminata e asfaltata in parte

Parco pubblico + parcheggio

#### *Mappa*

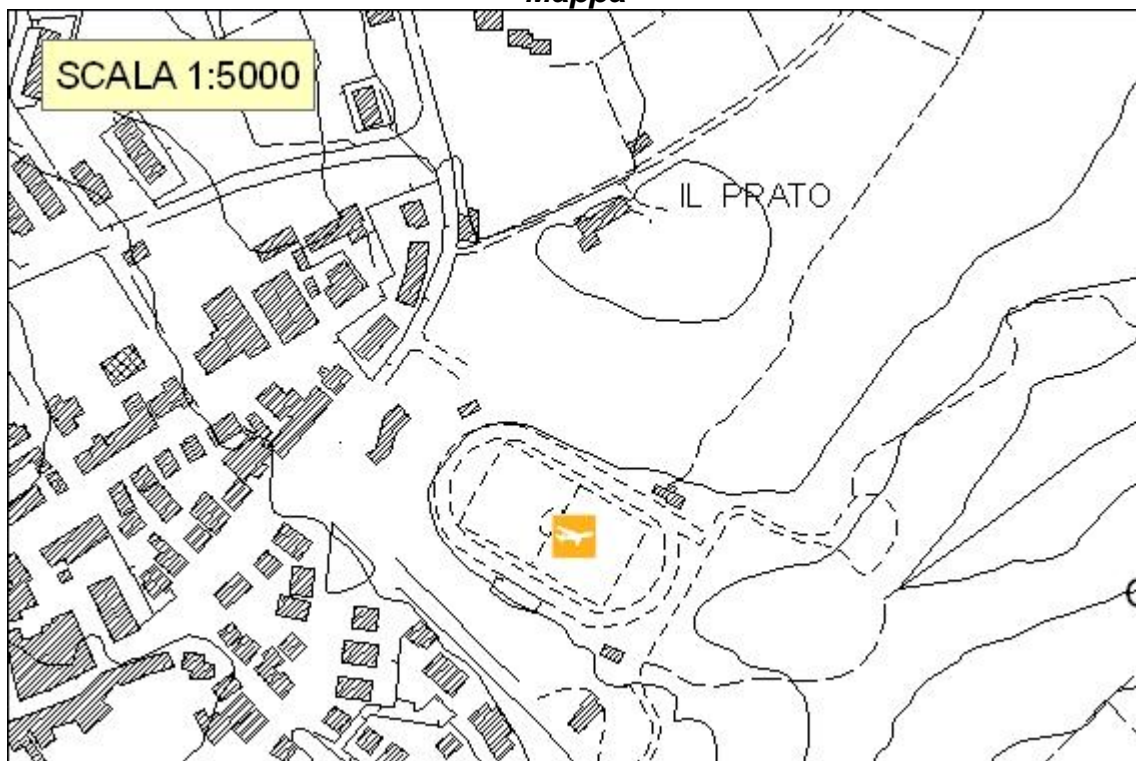


**ELISUPERFICIE 02 - Tavarnelle S.R. 2  
(Codice: Ta. 02)**

Località: TAVARNELLE VAL DI PESA  
Indirizzo: S.R. 2 CASSIA, KM 266,200  
Strade di accesso: S.R. 2 CASSIA E S.P. 101 S. DONATO IN POGGIO  
Responsabile: Reperibile comunale  
Tel.Responsabile: 3357601188  
Coord. Est: 1.676.094  
Coord. Nord: 4.825.656  
Pavimentazione: erba e asfalto

**Note:** Ricezione ponte pc e viabilità buona  
Possibilità atterraggio elicotteri anche nel vicino "Porto Aerostatico del Chianti", loc. "I Chiostrini" (s.p. 101 km 1+200)  
L'area ricade in P.F.2  
Area illuminata e asfaltata in parte  
Campo sportivo

**Mappa**





**ELISUPERFICIE 03 - Sambuca  
(Codice: Ta. 03)**

Località: SAMBUCA

Indirizzo: S.P. 94 CHIANTIGIANA KM 2.5

Strade di accesso: S.P. 94 CHIANTIGIANA

Coord. Est: 1.678.912

Coord. Nord: 4.826.991

Pavimentazione: asfalto

**Note:** Area del 118 recintata

Adiacente a campo base V.V.F. e ad area di ricovero scoperta (Tavarnelle 05)

***Mapa***

