




= Estratto di mappa aereofotogrammetrica - scala 1:2000 =



-  Perimetro dell'area oggetto di richiesta
-  Area per la quale si richiede l'edificabilità
-  Area per viabilità d'accesso (già individuata nel R.U. come art. 125 "tessuti cons. prev. residenziali ed edifici sparsi di recente origine")