





= Estratto di mappa aereofotogrammetrica - scala 1:2000 =



-  Perimetro dell'area oggetto di richiesta
-  Area per la quale si richiede l'edificabilità
-  Area per allargamento sede stradale
-  Area per verde e parcheggio pubblico