COMUNE DI SCANDICCI - FIRENZE

PIANO PARTICOLAREGGIATO

AREA DI TRASFORMAZIONE TR 04c del R.U.

PROGETTAZIONE URBANISTICA E COORDINAMENTO TECNICO:
Arch. Lorenzo Paoli

RESPONSABILE DEL PROCEDIMENTO:
Arch. Lorenzo Paoli

GARANTE DELLA INFORMAZIONE E DELLA PARTECIPAZIONE:
Dr.ssa Cinzia Rellori

CONTRIBUTI DI SETTORE:

aspetti urbanistico-edilizi:
Arch. Palma Di Fidio
Geom. Fabrizio Fiesi

aspetti amministrativi:
Dr.ssa Cinzia Rellori
Dr.ssa Simonetta Cirri

opere pubbliche e ambiente:
Ing. Paolo Calastrini
Ing. Paolo Gambini

CONTRIBUTI PROGETTUALI DI DETTAGLIO E PREFIGURAZIONI ARCHITETTONICHE:
Arch. Filippo Nova
Arch. Filippo Maria Conti
Arch. Bruno Angelini
Geom. Bruno Lapone
Geom. Leonardo Fantani

INDAGINI GEOLOGICHE:
Dr.ssa Elisa Lisi

Data:	Oggetto:	Tavola:
Scala:	INQUADRAMENTO URBANISTICO	2

Individuazione delle zone d'intervento

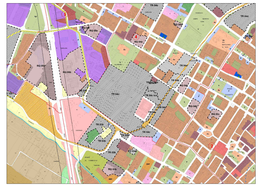

Estratto livello A del vigente Regolamento Urbanistico del Comune di Scandicci

Estratti dell'allegato B alle norme per l'Attuazione del vigente Regolamento Urbanistico del Comune di Scandicci

FOTO AEREA

Estratto del Piano Strutturale

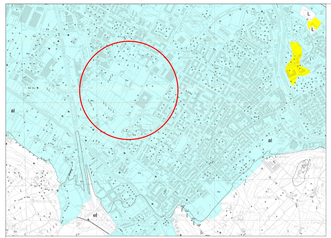

Estratto TAV. Fi2 - Carta Geomorfologica

LEGENDA

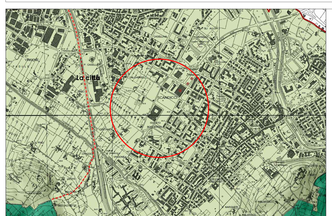

Estratto TAV. Pr1 - Sistemi Territoriali

LEGENDA

- Pianura alluvionale del torrente Pesa (art.33-art.35)
- Dorsale collinare (art.31, art.37)
- Pianura alluvionale del fiume Arno (art.46-art.34)
- Rilievo collinari meridionali (art.32, art.38)
- Rilievo collinari settentrionali (art.32, art.34)
- La città (art.46, art.33)
- Subsistemi (la città dell'industria e la città compatta)

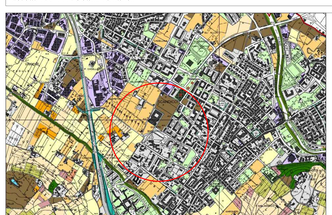

Estratto TAV. Av5 - Carta dell'Uso del Suolo

LEGENDA

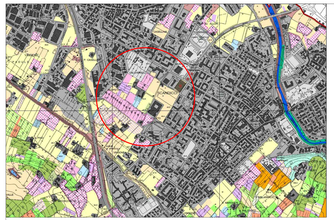

Estratto TAV. Av7 - Dinamica dell'uso del suolo: situazione al 2001

LEGENDA

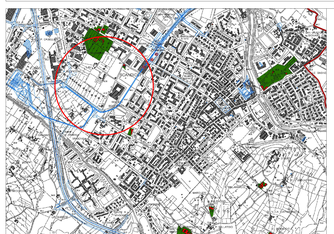

Estratto TAV. Pr4 - Vincoli storico - culturali (Codice dei beni culturali e del paesaggio/ Parte II)

LEGENDA

Vincoli storico-culturali
(Codice dei beni culturali e del paesaggio/Parte II)

Estratto TAV. Pr5 - Aree ed immobili soggette a tutela paesaggistica (Codice dei beni culturali e del paesaggio / Parte III)

LEGENDA