










Luglio 2018

Progettista e responsabile unico del procedimento: <b>Luca Pasi</b>	Aspetti progettuali: <b>Alberto Torni</b>
Coordinatore della informazione e partecipazione: <b>Cirio Retton</b>	Aspetti tecnici: <b>West Systems S.r.l. - Divisione Pysa</b>
Ufficio di Piano: Ufficio tecnico e urbanistico: <b>Cristina Pelleri</b> <b>Fabrizio Pasi</b> <b>Stefano Cini</b> <b>Alessandra Chiodi</b> <b>Chiara Narduzzi</b>	Aspetti ambientali: <b>Michela De Silva</b>
Aspetti economici: <b>Laboratorio di economia dell'innovazione dell'Università di Firenze</b>	
Aspetti sociali: <b>Luca Corbelli s.p.a.</b> <b>Stefano Anselmi</b> <b>Francesca Di Pietro</b> <b>Fabrizio Masi</b> <b>Boris Scudicchi</b>	Aspetti urbanistici: <b>Sandro Falani</b> <b>Vive Design / Assessorato urbanistico</b> <b>Andrea Giorgi</b>
Collaboratori interdisciplinari: <b>Chiara Narduzzi e ambiente</b> <b>Paolo Calzavara</b> <b>Paolo Giamberini</b>	Prodotto dal Studio: <b>Paolo Calzavara</b> <b>Claudia Sereni</b> <b>Ufficio Stampa</b> <b>Michele Gucci</b>

1:10.000

PS

**BENI PAESAGGISTICI SOGGETTI A TUTELA AI SENSI DELL'ART. 136 DEL D.Lgs. 42/2004 (Riconosciuti e disciplinati dal PIT/PPR ai sensi dell'art. 143, comma 1, lett. b del D.Lgs. 42/2004)**

-  art. 15 - D.M. 15 ottobre 1955
-  art. 16 - D.M. 20 gennaio 1965
-  D.M. 20 gennaio 1965 - Porzione di territorio graficizzata nella scheda di vincolo con procedimento di depermettazione in itinere
-  art. 17 - D.M. 23 giugno 1967
-  art. 18 - D.M. 22 aprile 1969
-  Perimetro del territorio urbanizzato
-  Confine comunale

