



Aprile 2019

Progettista e responsabile unico del procedimento:  
Lorenzo Paoli

Garante della informazione e della partecipazione:  
Cristina Reitor

Ufficio di Piano:  
Settore Geometrico del Territorio  
Cristina Reitor

Palma Di Fiore  
Fabrizio Pisa  
Simone Cini  
Alessandra Chianesi  
Chiara Narduzzi

Assistenti:  
Luca Cristiani s.p.a.  
Susanne Amadio  
Tommaso Di Pietro  
Fabrizio Masi  
Irene Scatena

Collaborazioni internazionali:  
Settore Servizi Tecnici e Lavori Pubblici  
Paolo Calabrese

Assistenti ambientali:  
Paolo Ciambra

Assistenti agronomiche e assistenti:  
Irene Scatena

Assenti incaricati:  
Lorenzo Paoli  
Susanne Amadio  
Assenti generali:  
Alberto Tomai

Assenti studi:  
West Systems S.r.l. - Divisione Physis

Assenti geologici:  
Michele De Siva  
Gruppo Archeologico Scientifico  
Chiara Masetti e Acs Savi  
Luisa Wiener  
Divisione Scientifica Soprintendenza ABAP FI-PT-PO

Assenti socio-economici:  
Laboratorio di economia dell'innovazione  
dell'Università di Firenze

Sezioni:  
Sandro Fallani

Vice Sindaco / Assessore all'Urbanistica:  
Andrea Giorgi

Portavoce del Sindaco:  
Responsabile Ufficio Informazione:  
Claudia Sereni

Ufficio Stampa:  
Matteo Gucci

PS

**LEGENDA**

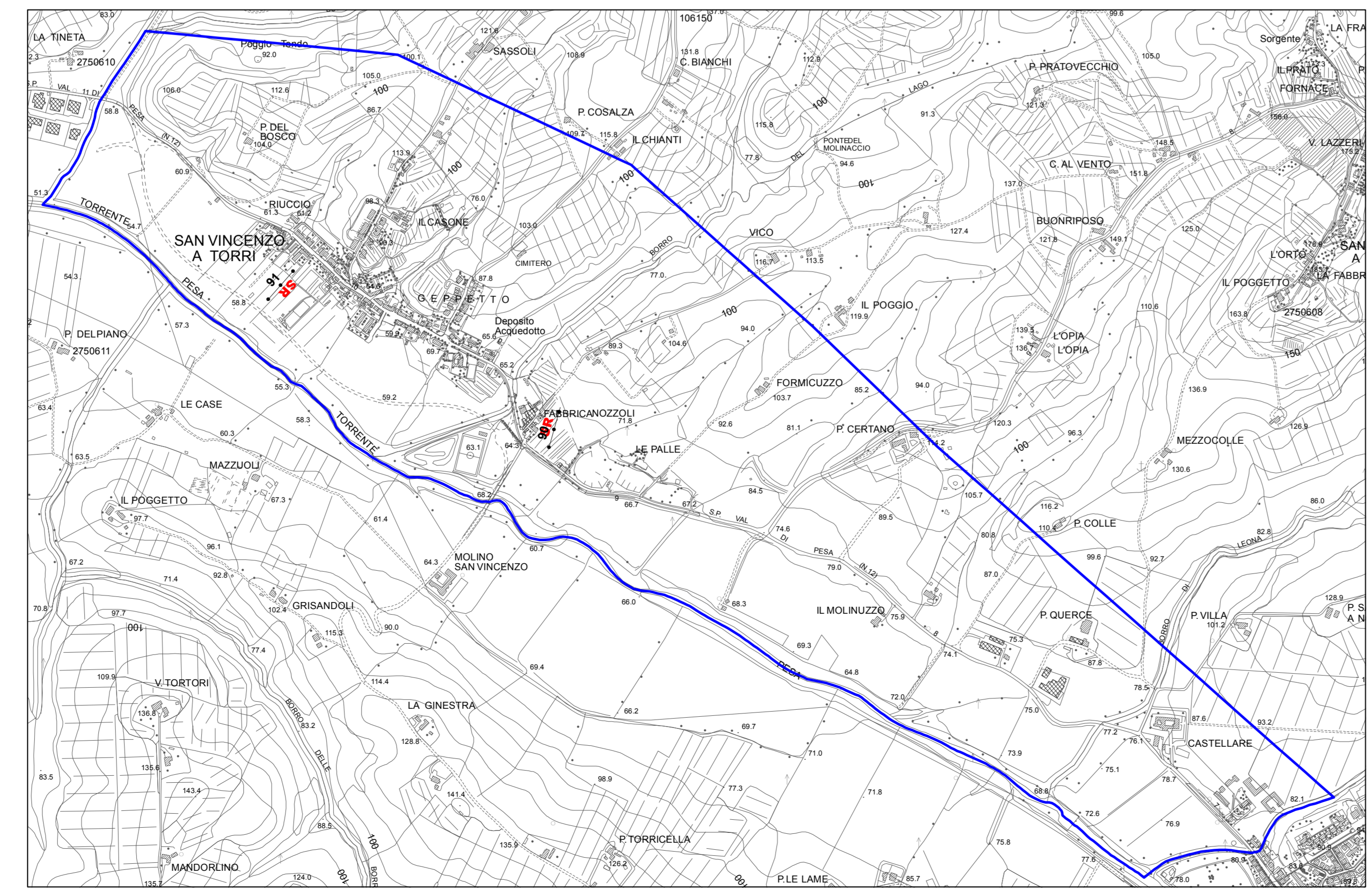
- ◆ sondaggio
- ◆ sondaggio con down hole
- SR--- sismica rifrazione
- ERT--- tomografia elettrica
- stazione di misura del rumore sismico
- ▲ array sismico ESAC
- (89) in rosso identificativo delle indagini di nuova realizzazione

**Scandicci capoluogo - San Martino alla Palma**



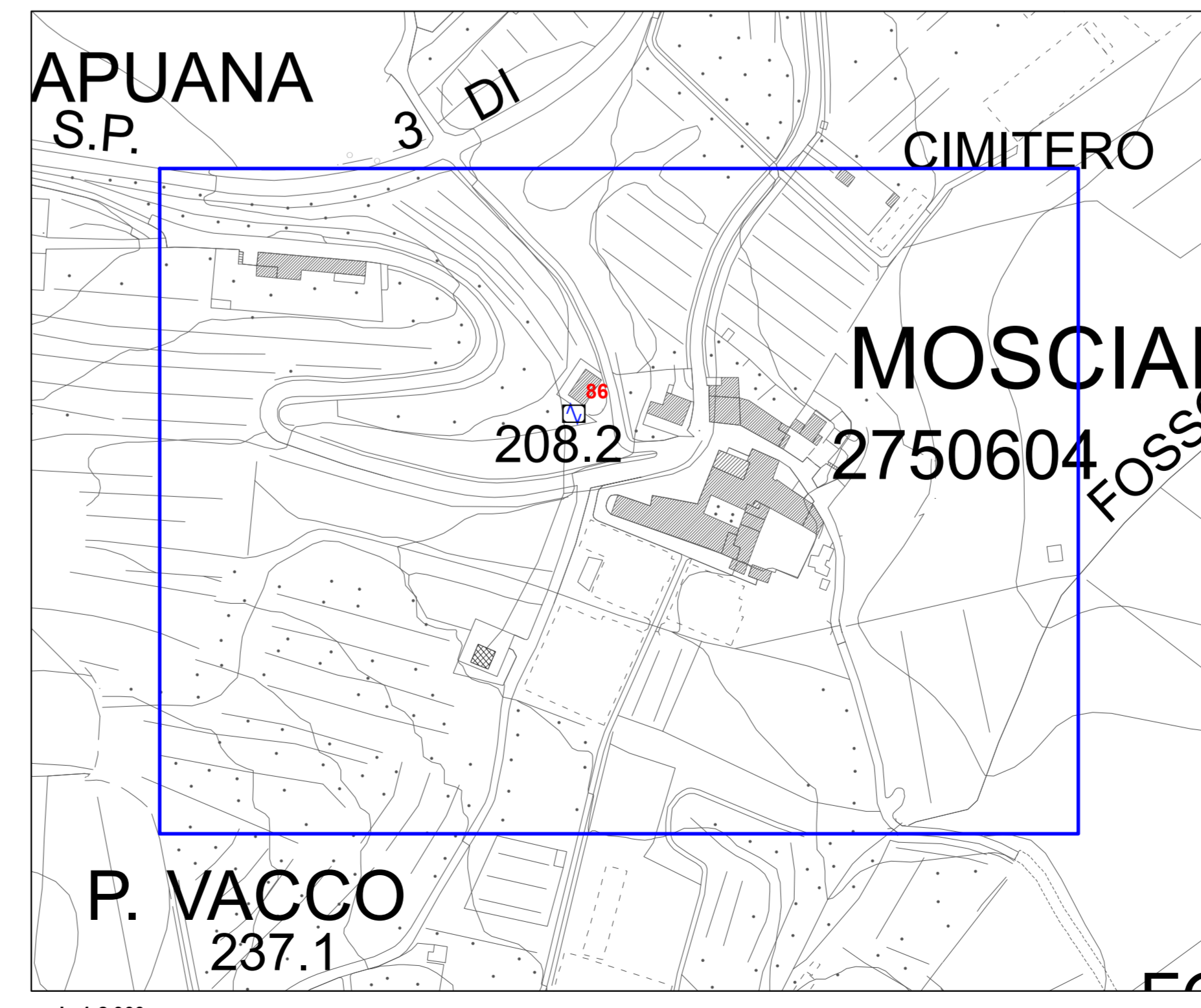
scala 1:10.000

**San Vincenzo a Torri**



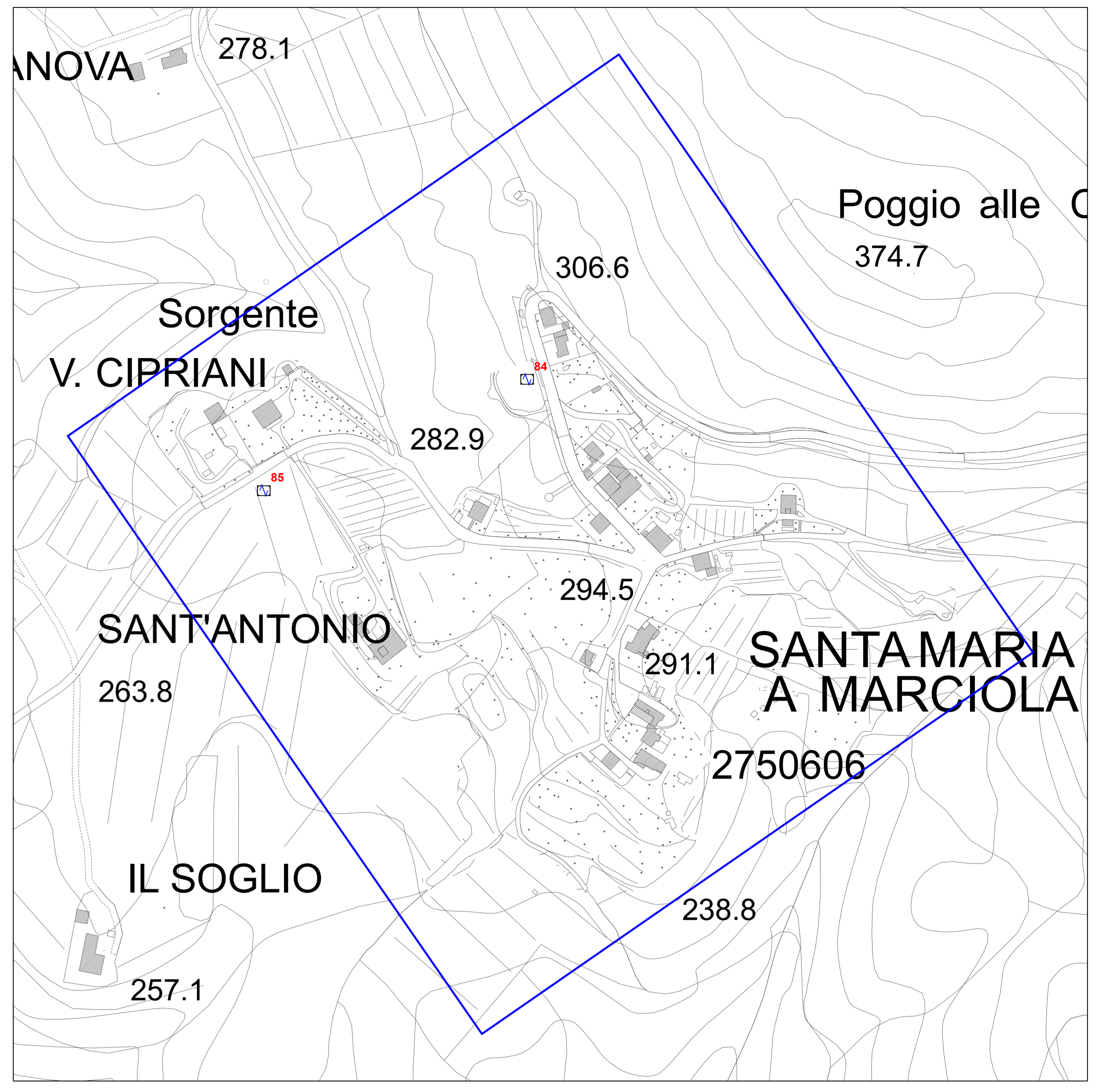
scala 1:10.000

**Mosciano**



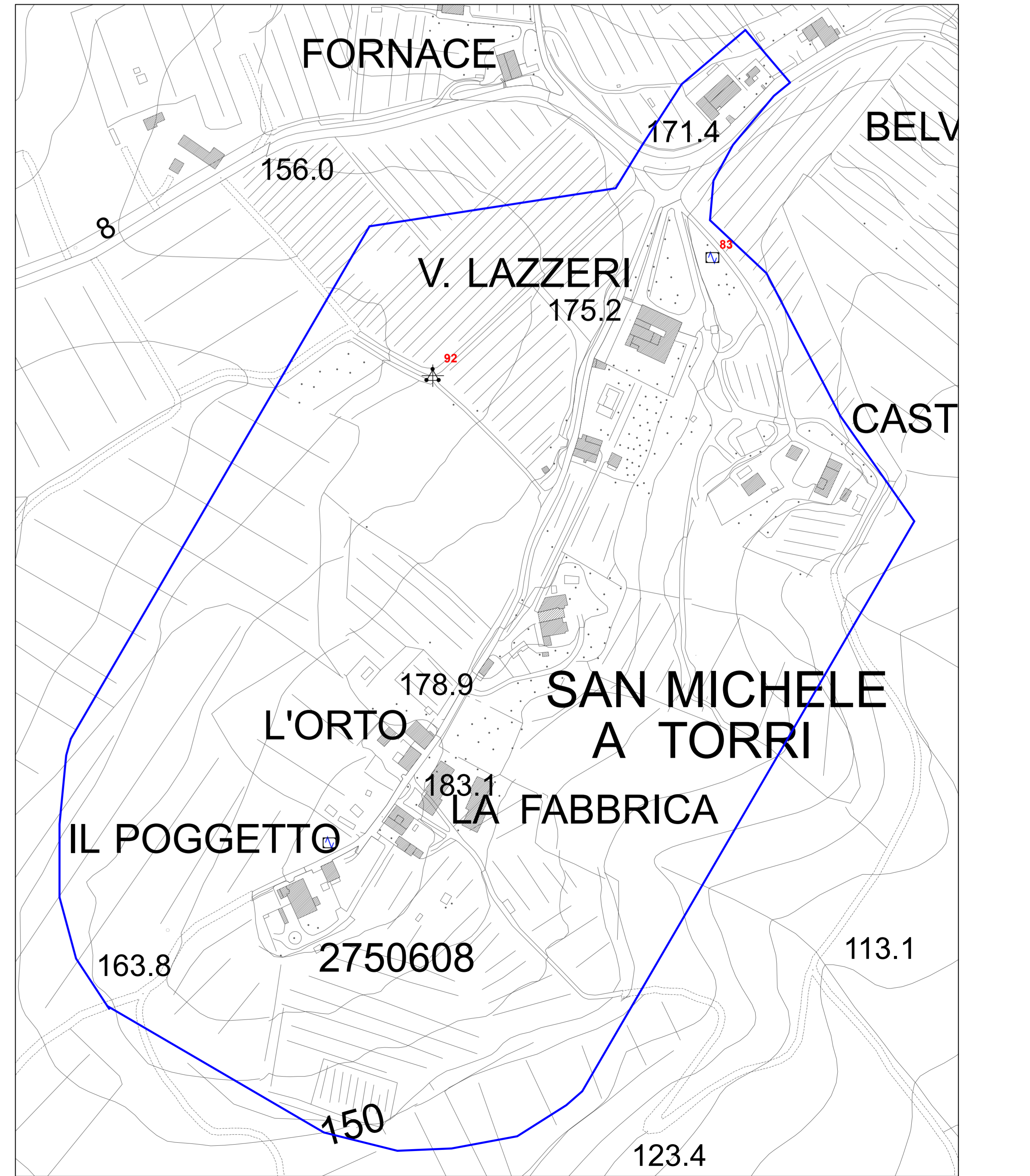
scala 1:2.000

**Santa Maria a Marciola**



scala 1:2.000

**San Michele a Torri**



scala 1:2.000