

Tav. Pae 1 Immobili ed aree dichiarati di notevole interesse pubblico ai fini paesaggistici










1:10.000

Aprile 2019

Progetto e supervisione unica del procedimento:
 Lorenzo Paci
 Carico della informazione e partecipazione:
 Cirio Rettoni
 Ufficio di Piano:
 Silvia Cecchi del Territorio
 Cirio Rettoni
 Paolo Di Fidio
 Fabrizio Pini
 Simona Cini
 Alessio Chiodi
 Chiara Narducci
 Ufficio di Piano:
 Luisa Cuffaro e.p.a.
 Susanna Anselmi
 Tommaso Di Pietro
 Fabrizio Miele
 Sara Scattolo
 Collaboratori Interdisciplinari:
 Stefano Cecchi, Federica Lorenzi, Flaminio Paoletti, Paolo Cabanero
 Aspetti ambientali:
 Paolo Giamberini
 Aspetti agricoli e costumi:
 Nicola Stabile

Aspetti paesaggistici:
 Lorenzo Paci
 Susanna Anselmi
 Aspetti geologici:
 Alberto Tognoli
 Aspetti storici:
 West Systems S.r.l. - Divisione Physis
 Aspetti urbanistici:
 Michele De Silis
 Gruppo Archeologico Soprintendenza:
 Chiara Manni e Aldo Sani
 Ufficio di Piano:
 Diletta Scattolo
 Aspetti socio-economici:
 Laboratorio di economia dell'innovazione dell'Università di Firenze
 Ufficio di Piano:
 Stefano Faloni
 Collaboratori Interdisciplinari:
 Vito Strada, Assessore all'Urbanistica
 Andrea Giorgi
 Professore del Istituto:
 Alessandro Uffici, Informazione
 Claudia Geronzi
 Ufficio di Piano:
 Matteo Gatti

BENI PAESAGGISTICI SOGGETTI A TUTELA AI SENSI DELL'ART. 136 DEL D.Lgs. 42/2004 (Riconosciuti e disciplinati dal PIT/PPR ai sensi dell'art. 143, comma 1, lett. b del D.Lgs. 42/2004)

-  art. 15 - D.M. 15 ottobre 1955
-  art. 16 - D.M. 20 gennaio 1965
-  D.M. 20 gennaio 1965 - Porzione di territorio graffiata nella scheda di vincolo con procedimento di depermetrazione in itinere
-  art. 17 - D.M. 23 giugno 1967
-  art. 18 - D.M. 22 aprile 1969
-  Perimetro del territorio urbanizzato
-  Confine comunale

