



1:10.000

Aprile 2019

Progetto e coordinamento unico del procedimento:
 Lorenzo Paez

Coautore della informazione e della cartografia:
 Ciro Ruffini
 Ciro Ruffini

Ufficio Paez:
 Silvia Cenni del Territorio
 Chiara Ruffini
 Pamela Di Fiore
 Francesco Paez
 Simona Cini
 Benedetta Chianchi
 Chiara Narducci

Coautore tecnico:
 Luca Cenni
 Silvia Cenni
 Tommaso Di Pietro
 Marco Manti
 Sara Scaturo

Collaboratori Interdisciplinari:
 Marina Ferrero Terenzi e Lavori Pubblici
 Paolo Cavallone

Aspetti ambientali:
 Paolo Gianfranceschi
 Aspetti agronomici e zootecnici:
 Sara Scaturo

Aspetti paesaggistici:
 Lorenzo Paez
 Silvia Cenni
 Aspetti fotografici:
 Alberto Torralba
 Aspetti grafici:
 West System S.r.l. - Divisione Physys








Aspetti storici:
 Michele De Sio
 Chiara Manti e Ada Sisti
 Direzione Scientifica Soprintendenza ABAP FI-PT-PO

Aspetti socioeconomici:
 Laboratorio di economia dell'Innovazione dell'Università di Firenze

Altri collaboratori:
 Stefano Fabiani
 Via De' Rossi / Assessorato all'Urbanistica
 Andrea Giorgi
 Patrizia del Sordani
 Assessorato Ufficio Informazioni
 Claudia Senni
 Ufficio Statistica
 Melissa Casati

PS

AREE TULATE PER LEGGE AI SENSI DELL'ART. 142, COMMA 1, DEL D.Lgs. 42/2004
 (Riconosciute e disciplinate dal PIT/PPR ai sensi dell'art. 143, comma 1, lett. c del D.Lgs. 42/2004)

-  art. 19 - Fiumi, torrenti e corsi d'acqua iscritti negli elenchi previsti dal R.D. 1775/1933, e le relative sponde o piedi degli argini per una fascia di 150 m ciascuna. (art. 142, comma 1, lett. c, D.Lgs. 42/2004) *
-  art. 20 - Territori coperti da foreste e da boschi, ancorché percorsi o danneggiati dal fuoco, e quelli sottoposti a vincolo di rimboscimento, come definiti dall'art. 2, commi 2 e 6, D.Lgs. 227/2001 (art. 142, comma 1, lett. g, D.Lgs. 42/2004) *
-  art. 21 - Zone di interesse archeologico. (art. 142, comma 1, lett. m, D.Lgs. 42/2004)
-  Reticolo idrografico
-  Immobili e aree di notevole interesse pubblico. (art. 136 D.Lgs. 42/2004)
-  Perimetro del territorio urbanizzato
-  Confine comunale

* La perimetrazione delle aree riportata nella presente tavola ha carattere ricognitivo ed assume pertanto valenza indicativa. Qualora i perimetri, così come indicati, si dimostrassero inesatti o non aggiornati alla situazione reale, i soggetti interessati possono produrre idonea documentazione atta a dimostrare il reale stato dei luoghi e la sussistenza o meno dei presupposti di legge per la tutela paesaggistica.