

**Fi 11 - Studi e indagini di
microzonazione sismica di livello 1**

Tavola 3 - Carta geologico-tecnica

Luglio 2013

Ufficio di piano:
Coordinamento tecnico
Alessandra Guidotti

Settore Edilizia e Urbanistica
Palma Di Fidio
Valentina Tarelli
Simona Ianni
Alessandra Chiarotti

Collaboratori esterni
Alessandra Guidotti
Sirena Baracchi
Francesco Masi

Sindaco
Simone Gheri

Aspetti ambientali
Ilaria Baldi
Paolo Giambini

Vice Sindaco / Assessore all'Urbanistica
Alessandro Baglioni

Aspetti geologici
Studio associato Geotecnica









Progettista e Responsabile del procedimento:
il dirigente del settore edilizia ed urbanistica
Lorenzo Paoli



Aspetti idraulici
PHYSIS S.R.L. - Ingegneria per l'Ambiente




Garante della comunicazione:
Cinzia Rettori

Aspetti socio-economici
Laboratorio di Economia dell'Innovazione
Università di Firenze

LEGENDA

-  Depositi alluvionali attuali
-  Depositi alluvionali terrazzati
-  Depositi eluvio colluviali
-  Corpi residui di conoide fluviale
-  Depositi sabbioso-argillosi fluviolacustri
-  Complesso pliocenico
-  Formazione di Monte Morello
-  Formazione di Sillano

-  fenomeni franosi attivi
-  fenomeni franosi quiescenti

-  Faglia
-  Orlo di frana
-  Scarpata

