

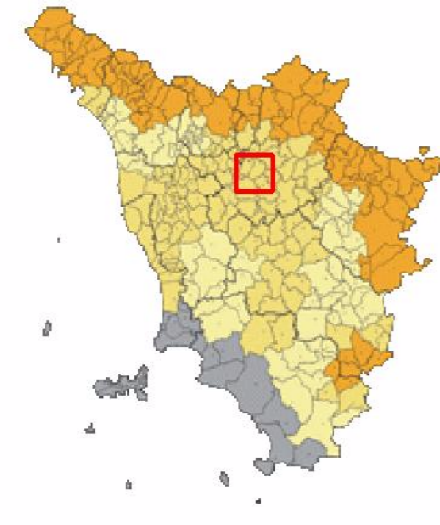
Comune di Scandicci

Piano Strutturale
Variante di aggiornamento

**MICROZONAZIONE SISMICA
Livello 1**






Tavola 1 – Carta delle Indagini

Scala 1:10.000



GEOTecno
INGEGNERIA GEOLOGICA TECNICA E AMBIENTALE
Ottobre 2012

LEGENDA

-  sondaggio
-  sondaggio con down hole
-  sismica rifrazione
-  tomografia elettrica
-  stazione di misura del rumore sismico

