

Variante di aggiornamento

**Ricognizione dei contenuti del Piano Strutturale con riferimento alle prescrizioni ed agli elementi di tutela del territorio contenuti nel P.T.C.P**

Tavola n. P.v 6


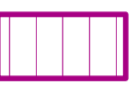









Scala 1:10.000

Luglio 2013





Sindaco  
Simone Ghini  
Vice Sindaco / Assessore all'Urbanistica  
Alessandro Baglioni  
Progettista e Responsabile del procedimento:  
Il dirigente del settore edilizio ed urbanistico  
Lorenzo Paoletti  
Coautore della comunicazione:  
Claudio Bellini


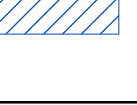
Ufficio di piano:  
Coordinamento tecnico  
Alessandra Guadagni  
Settore Edilizio e Urbanistico  
Paola Di Felice  
Valentina Tonelli  
Simona Gianni  
Alessandra Chizzotti  
Collaboratori esterni:  
Alessandra Guadagni  
Serena Barlacchi  
Francesca Maggi  
Aspetti ambientali:  
Franco Rossi  
Franco Carrara  
Aspetti geologici:  
Studio associato Geotecno  
Aspetti storici:  
MIRIS S.R.L. - Impiegato per l'Ambiente  
Aspetti socio-economici:  
Laboratorio di Economia dell'Innovazione  
Università di Firenze

Perimetrazioni del PTCP

-  Ambiti di reperimento per l'istituzione di parchi, riserve e aree naturali protette di interesse locale (art. 10 delle Norme di attuazione del PTCP)
-  Aree fragili (art. 11 delle Norme di attuazione del PTCP)
-  Aree di protezione storico ambientale (art. 12 delle Norme di attuazione del PTCP)
-  Aree sensibili di fondovalle (art. 3 delle Norme di attuazione del PTCP)
-  Territorio aperto (art. 7 delle Norme di attuazione del PTCP)
-  Reti di percorsi attrezzati (art. 16 delle Norme di attuazione del PTCP)
-  Aree di collegamento ecologico-funzionale (art. 9 delle Norme di attuazione del PTCP)
-  Pietre da guado
-  Aree di elevato valore naturalistico
-  Attrezzature di interesse sovacomunale (art. 24 delle Norme di attuazione del PTCP)
-  Aree di recupero e restauro ambientale (art. 21 delle Norme di attuazione del PTCP)

Perimetrazioni precisate dal Comune di Scandicci

-  Aree di protezione storico ambientale perimetrate dal Comune di Scandicci ai sensi del comma 2, art. 12 delle Norme di attuazione del PTCP
-  Aree di collegamento ecologico-funzionale perimetrate dal Comune di Scandicci
-  Pietre da guado
-  Aree di elevato valore naturalistico

-  Edifici non riscontrabili allo stato attuale
-  Aggiornamenti cartografici specifici

